

*Смирнов І.Г., Головка В.В.*

***КОНСОРЦІУМ ІСТОРИЧНИХ МІСТ ЯК ТУРИСТИЧНИЙ КЛАСТЕР:  
СЛОВАЦЬКИЙ ДОСВІД***

*Розкрито досвід нашого західного сусіда – Словацької республіки в створенні та успішному функціонуванні регіонального туристичного кластеру у формі*

консорціуму «Словацькі королівські міста», який об'єднав чотири міста півночі цієї країни – Бардейов, Кежмарок, Левочу, Стару Любовню.

*Раскрыто опыт западного соседа Украины - Словацкой республики в создании и успешном функционировании регионального туристического кластера в форме консорциума «Словацкие королевские города», объединившего четыре города северной части этой страны - Бардейов, Кежмарок, Левочу, Старую Любовню.*

*Shown experience of Ukraine western neighbor – the Slovak Republic in the establishment and successful operation of the regional tourism cluster in the form of consortium «Slovak Royal Cities», which combined four northern cities of the country – Bardejov, Kezmarok, Levoca, Stara (Old) Lyubovnya.*

*Постановка наукової проблеми.* Формування туристичних кластерів є нагальною проблемою сучасного етапу розвитку рекреаційно-туристичної галузі в Україні. Ефективному вирішенню цієї проблеми сприятиме ознайомлення та аналіз процесів кластеризації в туристичному господарстві інших країн. Так, Казахстан нині працює над створенням туристичного кластеру вздовж транспортного коридору «Західна Європа – Західний Китай», тобто по трасі Великого Шовкового шляху [1]. Цікавий досвід формування регіональних туристичних кластерів має наш західний сусід – Словацька республіка. Це стосується передусім створення туристичного консорціуму (*Консорціум (лат. Consortium – співучасть, співтовариство) – організаційна форма тимчасового об'єднання підприємств, організацій, установ для здійснення капіталомісткого проекту. Обов'язки членів консорціуму, частка кожного з них у витратах та очікуваному прибутку, а також форма участі в реалізації проекту визначаються угодою про консорціум. Консорціум несе солідарну відповідальність перед своїми замовниками [8]*). «Словацькі королівські міста» у складі чотирьох північно-словацьких міст - Бардейова, Кежмарока, Левочі та Старої Любовні.

*Літературні джерела та публікації* з теми статті охоплюють як міжнародну інформацію з проблем кластеризації в туризмі [1; 4], так і результати досліджень цих проблем українськими дослідниками, включаючи деякі праці автора [2; 3; 5; 6, 45-47; 7; 8].

*Метою статті* є ознайомити українську фахову аудиторію з міжнародним практичним досвідом та науковим доробком з проблеми туристичних кластерів, спираючись на приклад нашого західного сусіда – Словаччини, де вже понад десять років успішно функціонує регіональний туристичний кластер у формі консорціуму чотирьох міст північної частини цієї країни.

*Виклад основного матеріалу.* Інтенсивний розвиток туризму в світі та Україні зумовлює необхідність пошуку його інноваційних напрямків та форм. Одним із таких інноваційних напрямків розвитку туризму, зокрема, в геопросторовому аспекті, є створення туристичних кластерів. Кластери в сфері послуг, зокрема, туристичних, є порівняльно новим підрозділом кластерної теорії та практики, який почав формуватися відносно недавно. Пов'язане це як зі специфічними особливостями послуг як товару

(невідчутність, неможливість зберігання, невідривність від виробника та споживача), так і з технологічними особливостями надання різних видів послуг, кількість та різноманітність яких постійно зростає. Так, нині за СОТ виокремлюють 12 секторів послуг, які, у свою чергу, поділяють на 155 підсекторів [5, 16].

Що стосується туризму, то теорія та практика кластероутворення в цій галузі в Україні знайшла втілення в Чернігівській обл., Карпатах, Буковині та Поділлі, Криму, Київській, Миколаївській, Херсонській, Івано-Франківській, Тернопільській та інших областях. Метою функціонування туристичного кластеру є об'єднання ресурсів, ідей, можливостей різних структур певної території у єдиний комплекс щодо найефективнішого представлення рекреаційно-туристичних ресурсів регіону, формування, просування та реалізації туристичних продуктів на різних ринках. До важливих рис кластерів слід віднести провідну роль в них малих та середніх підприємств, що підкреслює значення регіональних ресурсів для функціонування кластера. Як зазначає Д.Стеченко, «Кластерний підхід у сфері туризму активізує підприємництво через концентрацію ділової активності, тому сприяє створенню робочих місць, доходів, поліпшенню якості туристичних послуг, життя населення на території його запровадження. Досягається це завдяки зростанню конкурентоспроможності, можливості інтеграції інтелектуальних, природно-рекреаційних, трудових, фінансових, матеріальних ресурсів у забезпеченні якості виробництва та надання туристичних послуг» [2]. До переваг розвитку туристичних кластерів для його безпосередніх учасників можна віднести: підвищення конкурентоспроможності підприємницьких структур; скорочення витрат (поточних, з підготовки та навчання персоналу, спільних маркетингових досліджень та реклами тощо); більш широкі можливості проведення маркетингових досліджень, рекламних компаній, PR-акцій; розширення ринків збуту; можливості ефективного обміну ідеями між фахівцями, отже, для формування конкурентного середовища. Туристичний кластер може включати в себе власне туристичні підприємства (туроператори, турагенції), підприємства готельного господарства (готелі, мотелі, кемпінги тощо), музеї, виставкові центри, окремі заклади ресторанного господарства, транспорту, розваг, спортивної інфраструктури, реклами та інші організації, пов'язані з туристичною та супутньою інфраструктурою.

В Україні існують досить численні приклади туристичних кластерів, що успішно функціонують, зокрема, один із перших – кластер сільського зеленого туризму в смт. Градів Шепетівського району Хмельницької обл., що був створений у 2002 р. Також активно діють такі туристичні кластери (ТК), як: «Південне туристичне кільце» (АР Крим), «ТК Славутич» (Київська область), туристично-рекреаційний кластер «Гоголівські місця Полтавщини» (Полтавська обл.), ТК євро регіону «Слобожанщина» (Харківська обл.), транспортно-туристичний кластер «Південні ворота України» (Херсонська обл.), ТК «Кам'янець» (Хмельницька обл.), кластер

водного туризму (Чернігівська обл.), а також ТК в Івано-Франківській та Луганській областях [2]. Є пропозиції щодо створення Буковинсько-Подільського регіонального ТК [3].




Рис. 1. Декларація про утворення Консорціуму «Словацькі королівські міста» (словацькою мовою) [4]

У цьому контексті цікавим та корисним є досвід створення регіональних ТК у Словаччині, зокрема, у формі Консорціуму з відродження словацьких королівських міст у складі Бардейова, Кежмарока, Левочі та Старої Любовні, угода (декларація) про що була підписана мерами цих міст у 2001 р. (рис.1). Декларація оголосила про створення консорціуму (асоціації) у складі чотирьох вищенаведених міст з такими цілями: 1. Зберігати та відновлювати спільну історико-архітектурну та культурну спадщину, що знаходиться на території міст-учасників. 2. Сприяти господарському поступу міст-учасників, насамперед, через розвиток сучасних високоякісних форм туризму, що мають інтегрувати всі причетні економічні складники. 3. Шляхом розвитку туризму та супутньої економічної активності на підставах сталості посилити соціальну спрямованість господарського поступу міст-учасників. Проект «Словацькі королівські міста – відродження» висунуто від імені консорціуму містом Стара Любовня. Головною метою проекту визначено створення, зміцнення та подальший розвиток туристичного кластеру «Словацькі королівські міста» у складі чотирьох вищенаведених міст [4].



Рис. 2. Розміщення міст, що утворили консорціум «Словацькі королівські міста» [4]

м. Кежмарок,  
загальний вигляд



м. Левоча,  
Центральна площа

м. Стара  
Любовня,  
замок

м. Бардейов,  
Магістрацька  
площа

Рис. 3. Обкладинка інформаційно-рекламного видання «Словацькі королівські міста» [4]

Ці міста Північної Словаччини об'єднує їх географічне положення (рис.2), спільне історичне минуле (в Середньовіччі вони були передані Угорщиною в оренду Польщі на 364 роки – з 1412 до 1776 рр.), особливості розвитку (одними з перших серед міст Словаччини вони отримали Магдебурське право, тобто право бути вільними королівськими містами у складі Угорської корони). Консорціум з відродження словацьких королівських міст був представлений на Міжнародному турсалоні «Україна-2012» в Києві в жовтні 2012 р., де презентував своє



інформаційно-рекламне видання, видане в трьох мовах – словацькій, англійській, німецькій (рис.3).

Отже, Консорціум з відродження словацьких королівських міст (далі - Консорціум) являє собою регіональний туристичний кластер, що об'єднує чотири історичних міста північної частини Словаччини і спільними зусиллями забезпечує розвиток туризму в містах-учасниках та в регіоні Спіш, про що турбуються офіси Консорціуму, що є в кожному з чотирьох міст-учасників [9-12]. Також Консорціум здійснює спільні маркетингово-рекламні та промоційні акції, в т.ч. на міжнародному рівні; бере участь у національних та міжнародних туристичних виставках; турбується про підтримку та відновлення історико-архітектурної та культурної спадщини регіону Спіш, до якого належать міста-учасники, зокрема, середньовічних замків та міських оборонних споруд у Старій Любовні, Левочі, Кежмароку, Бардейові; контролює екологічну ситуацію в регіоні та містах – учасниках; сприяє збільшенню робочих місць внаслідок розвитку туризму тощо (рис. 10). Нижче надається коротка характеристика міст-учасників Консорціуму.



Рис. 4. Місто Бардейов: міські укріплення (XIV-XVI ст.)



Рис. 5. Місто Бардейов: Груба башта (XIV-XVI ст.)




Рис. 6. Місто Левоча: Кошицька брама (XV ст.)



Рис. 7. Місто Левоча: міський магістрат (XV ст.)



Рис. 8. Місто Кежмарок: історичний будинок (XVII ст.)




Рис. 9. Замок Любовня (XV ст.): експозиція музею

*Бардейов* (населення 20 тис. осіб) належить до тих міст, найбільш цінною особливістю яких є історичні пам'ятки, створені у період Середньовіччя. Перша письмова згадка про це місто датується 1241 р. Місто знаходилося на важливому перехресті стародавніх торговельних шляхів і з цієї причини отримало підтримку свого розвитку з боку угорських монархів, зокрема, у формі надання спеціальних прав і

привілеїв. Найбільш важливими з них були право проведення щорічної ярмарки та право складування та зберігання товарів. У 1352 р. король Людовік I наказав звести захисні мури навколо міста і воно, таким чином, отримало систему міських оборонних споруд, які залишилися добре збереженими до наших часів (серед них – міські укріплення з Червоною та Великою баштами, північно-східний бастион, Північна, Груба та Шкільна башти – рис. 4-5). Найбільш важливий привілей був наданий місту в 1376 р., коли Бардейов став вільним королівським містом (отримав Магдебурзьке право). Завдяки розвитку торгівлі, цехів, ремесел, освіти та культури Бардейов за часів Середньовіччя перетворився у важливий центр Угорського королівства. Пізніше війни та руйнування послабили позиції міста. Протягом всієї першої половини ХХ ст. місто теж не отримувало достатньої уваги та стимулів для свого розвитку через периферійне положення та відповідний статус. Позитивні зміни розпочалися тільки після Другої Світової війни, коли в місті дістали розвиток промисловість, освіта, туризм і одночасно розпочалася роботи з відновлення історико-архітектурних пам'яток. Вже в 1950-х рр. історичний центр Бардейова був проголошений історико-архітектурним заповідником. Значні зусилля з відновлення історичних об'єктів цивільного будівництва на Центральній площі міста були виконані в 1970-х рр. Винагородою за успішну реконструкцію історичного центру Бардейова було його відзначення Золотою медаллю ЮНЕСКО в 1986 р. Наступною метою міста стало включення його до Списку всесвітньої спадщини ЮНЕСКО, що було досягнуто 2 грудня 2000 р.



Рис. 10. Сфери діяльності консорціуму «Словацькі королівські міста»  
(авторська розробка за [4; 9-12])

В Прешовському краї Словацької республіки знаходяться чотири міста, які свого часу отримали привілей – бути вільними королівськими містами, однак заслуги міст в Середньовіччі треба підтримувати і відновлювати в сучасних умовах. На даний час Бардейов, Кежмарок, Левоча і Стара Любовня мають ті самі проблеми і подібну складну економічну ситуацію. Створення Консорціуму (асоціації) вільних

королівських міст у складі чотирьох вищенаведених утворило основу для підготовки спільних ініціатив, спрямованих на розвиток туризму і отримання міжнародних грантів, а також надало нові можливості для вирішення проблем, пов'язаних зі збереженням культурно-історичної спадщини. Консорціум також сприяє зростанню та розвитку туризму, який має великий потенціал в усіх чотирьох містах-учасниках, зокрема, є важливим джерелом нових робочих місць та доходів до міських бюджетів.

Старовинне місто *Левоча* (населення біля 10 тис. осіб) розташоване на південних схилах *Левочької височини* в центрі регіону *Спіш*. Місто виросло з групи стародавніх поселень, які існували тут ще в XII ст. Перша писемна згадка про це місто датується 1249 р. У 1271 р. місто згадується, як центр провінції *Спішських саксів*, і вже тоді воно отримало права вільного королівського міста. Крім права на самоврядування ці права також включали міську судову владу, право на видобуток руди, використання лісів, розвиток ремесла та торгівлі. В такий спосіб м. *Левоча* перетворилося в економічний і торговий центр *Спішського регіону*, що стимулювало подальший культурний та архітектурний розвиток міста. В Середньовіччі м. *Левоча* стало місцем зустрічей лідерів європейських країн, так, у 1474 р. місто відвідав угорський король *Матей Корвін*, а в 1497 р. – чотири брати *Ягелони*, один з яких був польським а інший – угорським королем. Продовжуючи цю традицію, в 1998 р. в *Левочі* відбувся п'ятий саміт президентів 11 країн *Центральної Європи*. Пізніший період відносної економічної стабілізації був використаний для сприяння культурному розвитку міста. Так, в друкарні братів *Брейдерів* був виданий твір *Яна Амоса Коменського «Orbis Pictus»* в чотирьох мовах. Місто *Левоча* стало духовним центром в період *Словацького національного пробудження*, коли *Л.Штур* з прихильниками обрав його в якості бази своєї діяльності. У 1853 р. побудований міський театр, в якому нині після реконструкції знаходиться конгрес-хол і глядацька зала. Середньовічний центр міста є одним з небагатьох чудово збережених зразків історичного міського і архітектурного дизайну в *Центральній Європі*, і тому справедливо був оголошений історико-архітектурним заповідником. Майже весь периметр міста охоплюють середньовічні фортечні споруди, серед яких до цих пір непогано збереглися кілька оборонних бастіонів і три міських брами, а саме *Кошицька, Менгардська та Польська* (рис. 6). *Центральна площа* м. *Левоча* належить до найбільших середньовічних міських майданів у *Словаччині*. Усі головні домінуючі міські споруди згруповані в центрі площі – це міська ратуша, збудована в стилі *ренесанс* (рис.7), дзвінниця і *римсько-католицький костел Св. Якуба* з його унікальною колекцією середньовічних готичних вівтарів «з крилами» (тобто з бічними рухомими частинами). Головний вівтар костелу є не тільки досконалим художнім твором, але, маючи висоту 18,62 метра, є також найбільшим готичним вівтарем у світі. Цей вівтар був створений в м. *Левоча*, в майстерні місцевого майстра *Павла*. На вершині крутого пагорба над містом височить ще один *римсько-католицький храм – З'яви*



Діви Марії. На Маріанську прощу до Левочі щорічно збираються багато тисяч паломників, а в 1995 р. ця проща була удостоєна присутності Папи Римського Івана Павла II. Незважаючи на численні історичні будівлі та пам'ятки, Левоча також може бути представлена як місто, яке особливо підходить для рекреації та відпочинку. У літній час воно пропонує відвідувачам можливість відпочити на прилеглих водосховищах та мандрувати пішохідними і велосипедними стежками в оточенні прекрасної природи Лєвоцьких пагорбів. Взимку пропонується відпочинок на гірських та бігових лижних трасах – в центрах зимового туризму «Лєвоцька долина» та «Завада».

Місто *Кежмарок* (населення 20 тис. осіб) знаходиться на півночі Словаччини в мальовничій місцевості Спіш біля гір Високі Татри. Місто виникло внаслідок злиття кількох поселень, створених місцевим слов'янським населенням разом з німецькими іммігрантами. Перша письмова згадка про місто датується роком 1251, а свої міські права, як вільне королівське місто, Кежмарок отримав в 1269 р. У XV ст. місто дістало додаткові привілеї, зокрема, право на проведення двох щорічних ярмарок, право меча, право на свій герб тощо. Вигідне географічне положення м. Кежмарок, яке знаходилося безпосередньо на торговому шляху, що з'єднував країни Сходу з Північною Європою, стало причиною динамічного розвитку в ньому ремесла і торгівлі. У XV-XVIII ст. у місті існувало понад 40 ремісничих цехів, що висунуло Кежмарок в число перших чотирьох міст Словаччини за господарським розвитком. Документ, датований 1715 р., згадує, що в місті були майстерні 263 майстрів. Кежмарок був місцем навчання і праці багатьох визначних письменників, художників і вчених, які були відомі у всій Європі. Перша згадка про Кежмароцьку школу, де вивчалися основи музичного, прикладного та театрального мистецтва, датується XIV ст. Понад сім століть існування міста знайшли відображення в його архітектурі, де присутні практично всі архітектурні стилі, починаючи від романського, далі через готику, ренесанс та бароко до неокласичного (рис. 8). Своєрідною особливістю міського планування Кежмароку є його головна площа з ратушею, що знаходиться посередині, і замком в кінці площі. Останній згадується вперше в 1463 р. У XVI ст. він належав шляхетській родині Ласки, потім перейшов до родини Текелі, які перебудували оригінальну готицьку споруду замку у стилі ренесанс. Нині Кежмарок є визначним національним історико-культурним заповідником Словаччини і може похвалитися великою кількістю історичних будівель. Найбільш важливими з них є дві культурні пам'ятки державного значення: це дерев'яна лютеранська кірха з 1717 р. і лютеранський лицей з найбільшою шкільною бібліотекою у Європі (150 000 томів), створений в 1774-76 рр. Домінантою міста є готичний римсько-католицький костел Святого Хреста з цінним вівтарем від 1498 р., якому було надане почесне ім'я *Basilica Minor* у 1998 р. Папою Римським Іваном Павлом II. Традиції розвитку народних художніх ремесел в регіоні Спіш сприяли проведенню в Кежмароку кожного літа

Європейської народної ярмарки ремесел (ELRO), з презентацією виробів словацьких та закордонних народних майстрів. У такий спосіб мешканці міста бережуть пам'ять про багату історію і важливе значення цього вільного королівського міста протягом усього його довгого існування.

*Стара Любовня* (населення біля 10 тис. осіб). Земля на півночі Словаччини біля річки Попрад була заселена ще в ранньому кам'яному віці. Перший письмовий документ з згадкою про Стару Любовню, яка поступово набувала міських прав, датується 1292 р. Найбільш значні привілеї місто дістало в 1364 р. від угорського короля Людовика I, який підвищив статус Старої Любовні до вільного королівського міста з правом меча і звільнив місто від юрисдикції феодалів, що володіли замком Любовня. Городяни Старої Любовні отримали привілеї згідно Магдебурзького права, серед них право обирати мера, міську раду і суд, проводити щорічні ярмарки, виробляти пиво, ловити рибу тощо. Місто продовжувало процвітати, особливо після 1412 р., коли воно, разом з 15 іншими словацькими містами регіону Спіш було віддане в тимчасову оренду Польській державі угорським королем Сигизмундом Люксембурзьким. Після цієї події Любовнянський замок став місцем перебування адміністратора (старости) «оренованих» Польщею словацьких територій, відповідно тут перебували численні угорсько-польські дипломатичні місії та відбувалися перемовини з приводу сплати угорського боргу. Можливості надавати різноманітні послуги мешканцям замку та приїжджим гостям сприяли розвитку ремісничих цехів у місті та навіть створенню Монетного двору. Повернення Спішських міст до Угорщини в 1772 р., під час правління австро-угорської королеви Марії-Терезії, не було сприятливим для Старої Любовні, оскільки місто фактично втратило своє привілейоване становище. Центром м. Стара Любовня є площа Св. Миколая, що має у плані кшталт тризуба. Кам'яні будинки на цій площі почали переважати після пожежі 1556 р., яка знищила стару дерев'яну забудову. Визначним об'єктом площі є Провінційний дім – місце адміністрації «оренованих» Польщею словацьких міст у Середньовіччі. Особливої уваги заслуговує римсько-католицький костел Святого Миколая з 1280 р. Його барочний інтер'єр містить кілька визначних пам'яток мистецтва, найбільш цінними з яких є пізньоготична церковна купель XVI ст. та пізньоготичні могильні плити з пісковика та червоного мармуру. На вапняковій горі над містом на висоті 711 метрів над рівнем моря височить кам'яний замок Любовня - одна з низки фортець, що охороняли кордони Угорського королівства (рис. 9). Перша документальна згадка про замок в якості королівської резиденції датується 1311 р. Реконструкції XVI-XVII ст. перетворили замок в потужний оборонний комплекс в стилі ренесанс з власною каплицею. Нині біля мурів Любовнянського замку знаходиться Музей народної архітектури (скансен), домінантою і найціннішим експонатом якого є дерев'яна греко-католицька церква, збудована в 1883 р. та перенесена до скансену з сусіднього села Матисова.

*Висновки.* Наш західний сусід – Словацька республіка є країною розвинутого багатoproфільного туризму, який добре відомий в Україні, Європі та світі як завдяки високому рівню туристичного обслуговування, так і різноманітності туристичної пропозиції, що включає зимовий лижний та гірськолижний відпочинок, лікувальний та СПА-туризм, культурно-пізнавальний, історичний, замковий, етнографічний, сільський зелений туризм, літній відпочинок на озерах тощо. Важливим чинником динамічного туристичного розвитку Словаччини нині є створення регіональних туристичних кластерів, прикладом яких є консорціум «Словацькі королівські міста» у складі чотирьох міст північної Словаччини – Бардейова, Кежмарока, Левочі, Старої Любовні. Підставою об'єднання в Консорціум була їхня географічна, історична, економічна та туристично-ресурсна подібність. Функціонування Консорціуму допомагає у вирішенні питань скоординованого розвитку туризму в містах-учасниках та в регіоні Спіш, збереження та відновлення історико-архітектурних пам'яток та середньовічної міської забудови, збалансованого екологічного розвитку, збільшення робочих місць завдяки розвитку туристичної галузі тощо. Консорціум проводить активну промоційно-рекламну діяльність з метою просування своїх турпродуктів на європейському та світовому туристичному ринку. Так, випущено рекламний проспект «Словацькі королівські міста» у трьох мовах – словацькій, англійській, німецькій та інші інформаційно-рекламні матеріали, якими Консорціум з успіхом репрезентує себе на міжнародних туристичних заходах, зокрема, на Київському міжнародному туристичному салоні «Україна-2012». Гадаємо, що ознайомлення з досвідом створення та успішного функціонування туристичного кластеру – консорціуму «Словацькі королівські міста» буде цікавим та корисним в умовах України, де процеси кластеризації в сфері туризму набувають все більшого мірила.

*Використані джерела:*

1. Туристичний кластер транспортного коридору «Західна Європа – Західний Китай» // [www.wttc.org/research/economicimpact/countryreport/k/kazakhstan](http://www.wttc.org/research/economicimpact/countryreport/k/kazakhstan).
2. Охріменко А.Г. Необхідність створення та функціонування туристичних кластерів у регіонах України // *Географія та туризм: національний та міжнародний досвід: Матеріали VI Міжн.наук.-практ. конф.* – Львів: ВЦ ЛНУ імені Івана Франка, 2012. – С. 278-282.
3. Заячук М. До питання формування Буковинсько-Подільського туристичного кластеру / М.Заячук, О.Заячук, О.Пулинець // *Географія та туризм: національний та міжнародний досвід: Матеріали VI Міжн.наук.-практ. конф.* – Львів: ВЦ ЛНУ імені Івана Франка, 2012. – С. 148-150.
4. *Slovenske Kralovske Mesta.* – Kosice: Agentura JES, 2012. – 12 s.
5. Смирнов І.Г. *Логістика туризму* / І.Г. Смирнов: Навч. пос. – К.: Знання, 2009. – 444 с.
6. *Географія світового господарства (з основами економіки): навч. пос.* / За ред. Я.Б. Олійника, І.Г. Смирнова. – К.: Знання, 2011. – 640 с.
7. Смирнов І.Г. *Процеси транспортно-логістичної кластеризації в Європейському союзі та Україні: площини взаємодії* / І.Г. Смирнов // *Achievement of High School - 2012: Матеріали за 8-а міжнародна научна практична конференція.* Том 22. *Географія и геология.* – София: «БЯЛ ГРАД БГ» ООД, 2012. – С. 35-47.
8. Смирнов І.Г. *Сучасні особливості процесів транснаціоналізації в туризмі* / І.Г. Смирнов // *Туристичний бізнес: світові тенденції та національні пріоритети: VI Міжн.наук.-практ. конф.* – Харків: ХНУ імені В.Н. Каразіна, 2012. – С. 102-104.
9. *Сайт туристично-інформаційного центру м. Стара Любовня* // [www.staralubovna.sk](http://www.staralubovna.sk)
10. *Сайт туристично-інформаційної канцелярії м. Бардейов* // [www.bardejovske-kupele.sk](http://www.bardejovske-kupele.sk)

*Географія та туризм*

*11. Сайт туристично-інформаційної канцелярії м. Левоча // [www.levoca.sk](http://www.levoca.sk)*

*12. Сайт туристично-інформаційної агенції м. Кежмарок // [www.travel.kezmarok.sk](http://www.travel.kezmarok.sk)*