

УДК 090.1:623.64:94(477.7)

Е. В. Бережок,

ведущий библиограф Научной библиотеки
Одесского национального университета имени И. И. Мечникова,
ул. Преображенская, 24, г. Одесса, 65082, Украина,
тел.: (0482) 34 80 11

ВОЕННО-ТОПОГРАФИЧЕСКИЕ ОПИСАНИЯ ПОБЕРЕЖЬЯ ЧЕРНОГО МОРЯ В КНИЖНОМ СОБРАНИИ ГРАФА АЛЕКСАНДРА ГРИГОРЬЕВИЧА СТРОГАНОВА

Статья посвящена военно-топографическим описаниям прибрежных территорий Черного моря из личной библиотеки графа А. Г. Строганова. Представленные издания, опубликованные в рамках работы Генерального штаба по изучению русско-турецких войн конца XVIII — начала XIX веков, являются интереснейшими источниками по изучению Причерноморских земель данного периода.

Ключевые слова: фонды НБ ОНУ имени И. И. Мечникова, библиотека графа А. Г. Строганова, военно-топографические описания, Османская империя, Российская империя, Причерноморские земли.

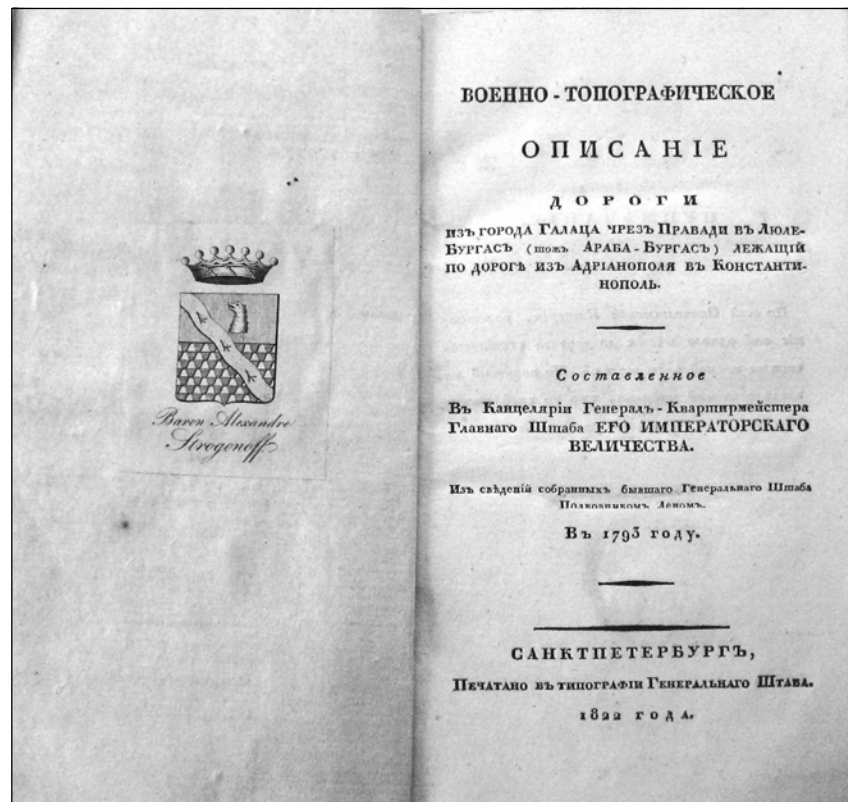
Существование обширного раздела по военным наукам вполне закономерно для книжного собрания А. Г. Строганова (1795—1891). Получив образование в Корпусе инженеров путей сообщения, граф Строганов успешно начал военную карьеру во время Отечественной войны 1812 г. В составе артиллерийской лейб-гвардейской бригады он участвовал во многих сражениях, в том числе под Лейпцигом и Дрезденом, и во взятии Парижа¹. На протяжении всей своей жизни граф Строганов проявлял живой интерес к развитию различных направлений военной науки. В данной статье мы обратимся к военно-топографическим описаниям Причерноморских земель, хранящимся в книжном собрании А. Г. Строганова.

В начале XIX века российская армия стала ощущать нехватку топографических карт и описаний. Это было связано с изменениями в военной тактике. Если ранее использовалась линейная тактика ведения боя, для которой необходима была открытая местность, то теперь стали применяться совершенно иные методы проведения сражений: против линейно построенных отрядов противника выдвигался рассыпной строй стрелков, за которым следовали боевые колонны. Новая тактика позволяла проводить сражения на любой местности, но требовала точных сведений о предполагаемых местах сражений, которые давали топографические карта и описание местности. Потребность в подобного рода материалах способствовала быстрому развитию картографирования в России в XIX веке.

На рубеже XVIII—XIX веков важное место в международной политике Российской империи занимало восточное направление, под которым, прежде всего, понимались отношения с Османской империей. В связи с этим необходимы были сведения по географии, экономике, политике, об этническом составе населения, обычаях и религии народов, населявших земли Оттоманской Порты. В первую очередь это касалось территорий, где назревали военные столкновения. Сбором подобной информации занимались различные ведомства Российской империи, и, прежде всего, военные.

В 1818 г. генерал-квартирмейстер князь П. М. Волконский приказал составить общий свод всех имеющихся в архиве Генерального штаба материалов о военных силах европейских держав, в том числе и о турецких [7, с. 174], а также сделать описание всех русско-турецких войн, прошедших со времен Петра I [6, с. 362]. В результате в свет вышел ряд изданий, посвященных географическому и военно-топографическому описанию причерноморских земель, принадлежащих как России, так и Турции. В рамках этой работы были составлены карта «театра войны всех турецких владений с прилегающими к ним землями» на 24-ти листах и топографическая карта Бессарабии, Молдавии, Валахии и Болгарии на 22-х листах, опубликованы топографические описания земель Османской империи, историко-географические описания походов против Турции и другие издания [6, с. 362].

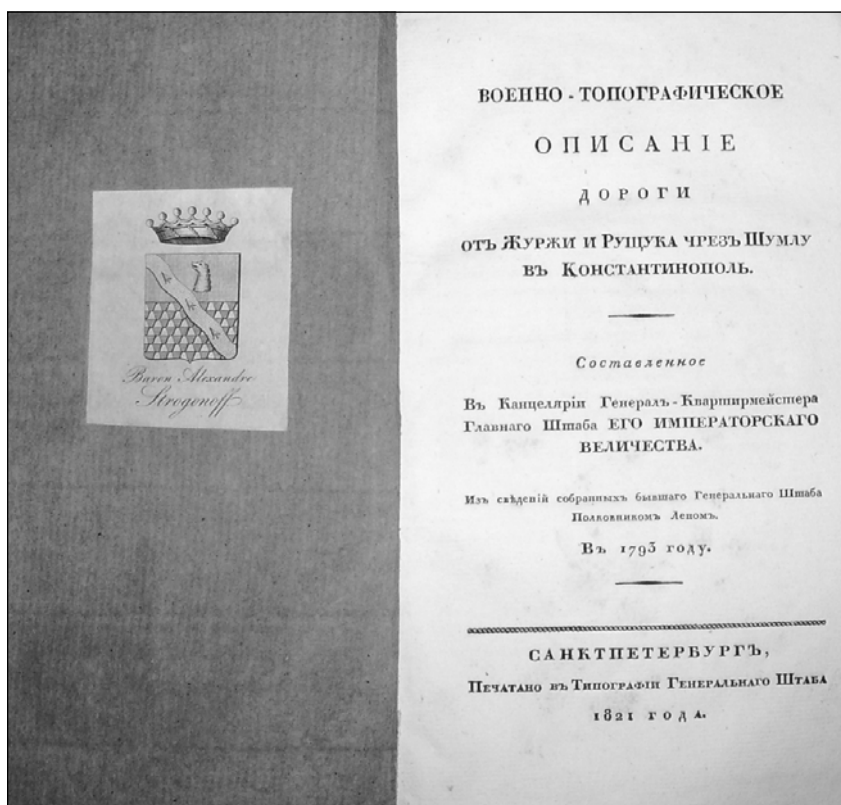
К подобным публикациям относятся «Военно-топографическое описание дороги из города Галаца чрез Правади в Люле-Бургас (тож Араба-Бургас) лежащий по дороге из Адрианополя в Константинополь» [4] и «Военно-топографическое описание дороги от Журжи и Рушука чрез Шумлу в Константинополь» [5], представленные в Строгановском фонде НБ ОНУ имени И. И. Мечникова (ил. 1, 2). В их основу были положены сведения собранные обер-квартирмейсте-



Ил. 1. Военно-топографическое описание дороги из города Галаца чрез Правади в Люле-Бургас (тож Араба-Бургас)... (СПб., 1822)

ром Генерального штаба полковником Леном². Согласно «Списку воинскому департаменту...» квартирмейстер Лен состоял на службе в Генеральном штабе

с 1777 года и на 1 марта 1789 года был в звании секунданта-майора [18, с. 56]. Во время русско-турецкой войны 1787—1791 гг. Лен находился в войсках под командованием А. В. Суворова и был уже обер-квартирмейстером в звании майора [6, с. 115]. За участие в штурме Измаила майор Лен был отмечен золотой шпагой за храбрость [17, с. 148; 4, с. 116]. В 1791 г. он был при Генеральном штабе князя Н. В. Репнина и участвовал в сражении у полуострова



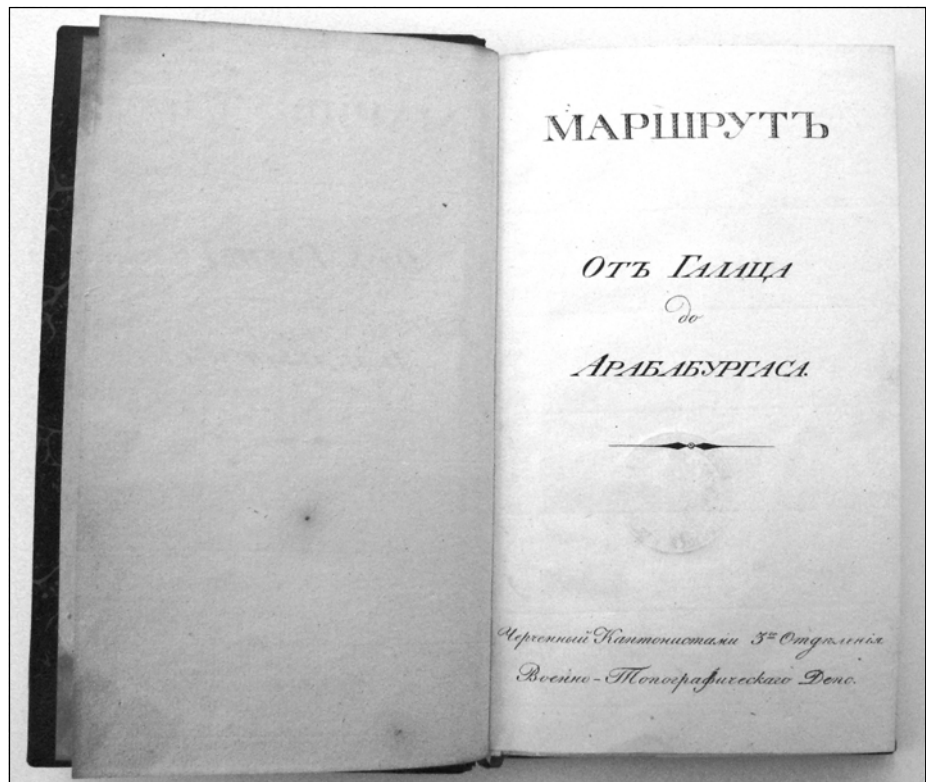
Ил. 2. Военно-топографическое описание дороги от Журжи и Рушукa чрез Шумлу в Константинополь (СПб., 1821)

Кунцефан. Успешно проведя разведку местности, он составил план дальнейшего продвижения войск. После этого сражения Лен также упоминается в списках особо отличившихся офицеров [17, с. 179—180, 195]. И в дальнейшем военная карьера обер-квартирмейстера Лена продолжала успешно развиваться. В 1796 г. он состоял в звании подполковника и находился при канцелярии Генерального штаба в подчинении генерал-квартирмейстера Иогана Якова Пистора [6, с. 111]. Однако в 1798 г. между Леном и бароном А. А. Аракчеевым, бывшим тогда генерал-квартирмейстером, произошел конфликт. После неудачной попытки вызвать Аракчеева на дуэль, Лен застрелился [1].

Что же касается военно-топографических описаний, то они были составлены обер-квартирмейстером Леном в 1793 г. После заключения Ясского мирного договора в составе русского посольства майор Лен попал в Константинополь, где в его обязанности входило составление топографических карт и описаний

турецких земель [8, С. 161]. Составленные им военно-топографические описания имеют сугубо военную направленность. Главы так и называются: «Переход...». Кроме того, в текстах есть уточнения и примечания, относящиеся к более позднему времени, вероятно, сделанные в ходе подготовки публикации.

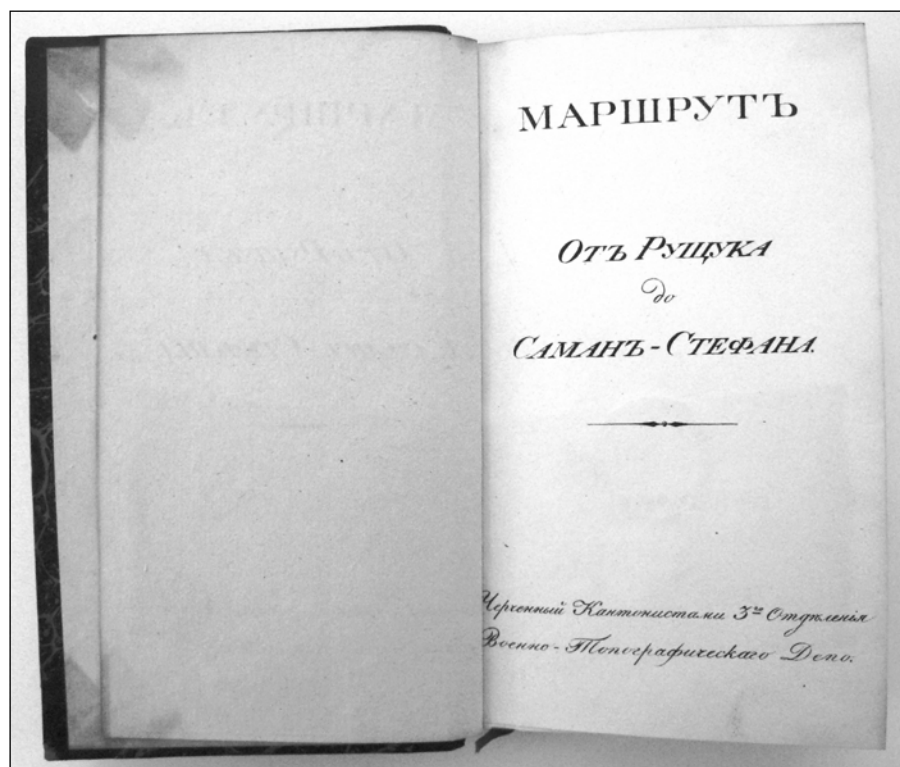
В библиотеке А. Г. Строганова также имеются два атласа гравированных карт «Маршрут от Галаца до Арабабургаса...» и «Маршрут от Рушука до Саман-Стефана...», выгравированные кантонистами Военно-топографического депо. В их основу легли описания, сделанные майором Леном [11; 12] (ил. 3, 4). Ни на титульных листах, ни на картах обоих атласов не указана дата издания. Однако на титульных листах есть запись о том, что карты выгравированы кантонистами 3-го отделения Военно-топографического депо³. Учитывая, что Депо карт было реорганизовано в Военно-топографическое депо в 1812 г. [8, с. 25], а активная работа над материалами, касающимися русско-турецких войн велась с 1818 г., можно предположить, что оба эти атласа карт были изданы примерно в то же время, что и «Военно-топографические описания...» обер-квартирмейстера Лена, т. е. в 20-х годах XIX в.



Ил. 3. Маршрут от Галаца до Арабабургаса... (СПб, 18...)

Военно-топографическое описание под заглавием «Маршруты по главным направлениям в Бессарабии, Молдавии и Валахии... из сведений собранных офицерами квартирмейстерской части в последнюю турецкую войну с 1806 по 1812 год» [13] представляет собой таблицы с указанием населенных пунктов и расстояния между ними (ил. 5).

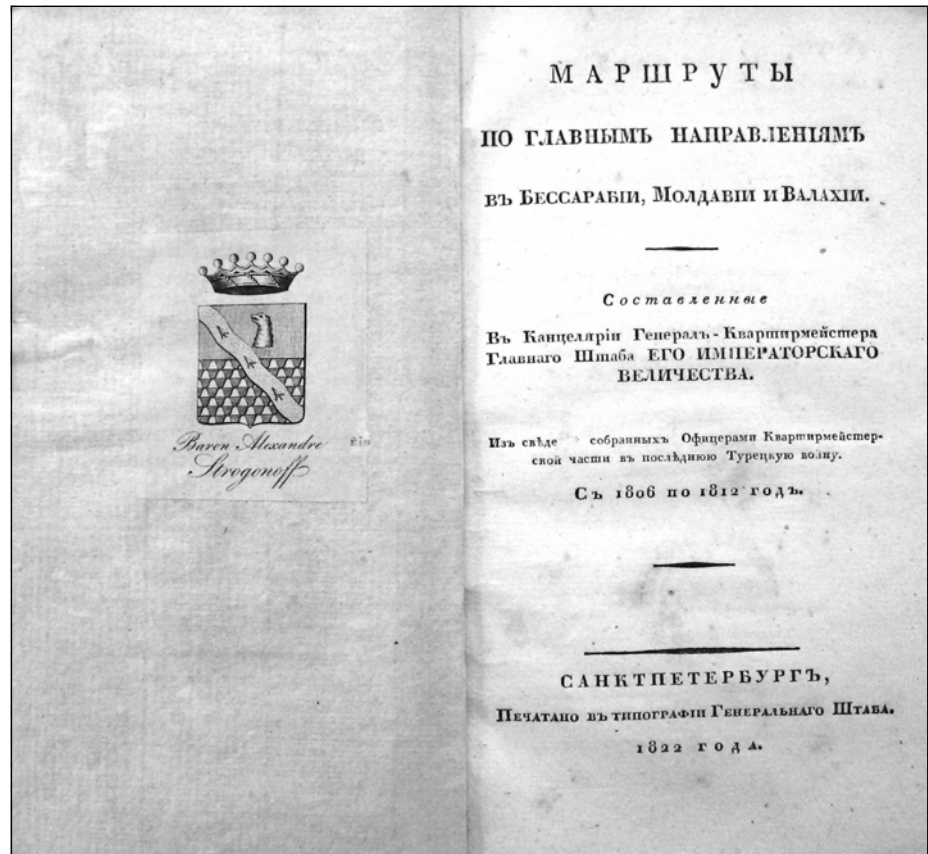
Большой интерес для историков представляет «Военно-топографическое описание береговой дороги Черного моря, от крепости Тульчи чрез Бабадаг, Мангалию, Варну, Бургас и Мидию в Константинополь» [3] (ил. 6). Оно было составлено на основе сведений собранных полковником Квартирмейстерской части Ф. Ф. Бергом⁴. Граф Федор Федорович Берг (Friedrich Wilhelm Rembert von Berg, 1793—1874) — выходец из небогатых Лифляндских дворян, участник Отечественной войны 1812 г. и иностранных походов российской армии в 1813—1814 гг. В 20-х годах XIX века он временно покинул военную службу и был занят при посольствах в Мюнхене, Риме и Неаполе, выполняя дипломатические поручения. В 1822 г. ему было поручено собрать сведения о Закаспийском крае и способствовать поимке банд разбойников, наносивших ущерб российской торговле в Азии. Дальнейшая его карьера также развивалась успешно. В 1826 г. Берг был направлен в Константинополь для сбора военно-статистических сведений об Османской империи [9, с. 177]. С началом русско-турецкой войны 1828—1829 гг. он вернулся на военную службу и был назначен генерал-квартирмейстером второй армии. В 1843 г. Ф. Ф. Берг получил назначение генерал-квартирмейстера Главного штаба, которым управлял 20 лет. С 1855 г. он занимал должность командующего войсками в Финляндии, в 1863—1866 гг. был наместником царя в Польше. В 1866 г. Берг стал членом Государственного Совета [2, с. 487—488].



Ил. 4. Маршрут от Рушука до Саман-Стефана... (СПб., 18...)

В 1819 г. во время путешествия из Константинополя в Измаил Ф. Ф. Берг составил описание пройденного пути [6, с. 362; 7, с. 178], которое легло в осно-

ву упомянутого «Военно-топографического описания береговой дороги Черного моря...». Кроме этого при издании были использованы материалы собранные французскими инженерами Лафиттом-Клаве и Кауффером.

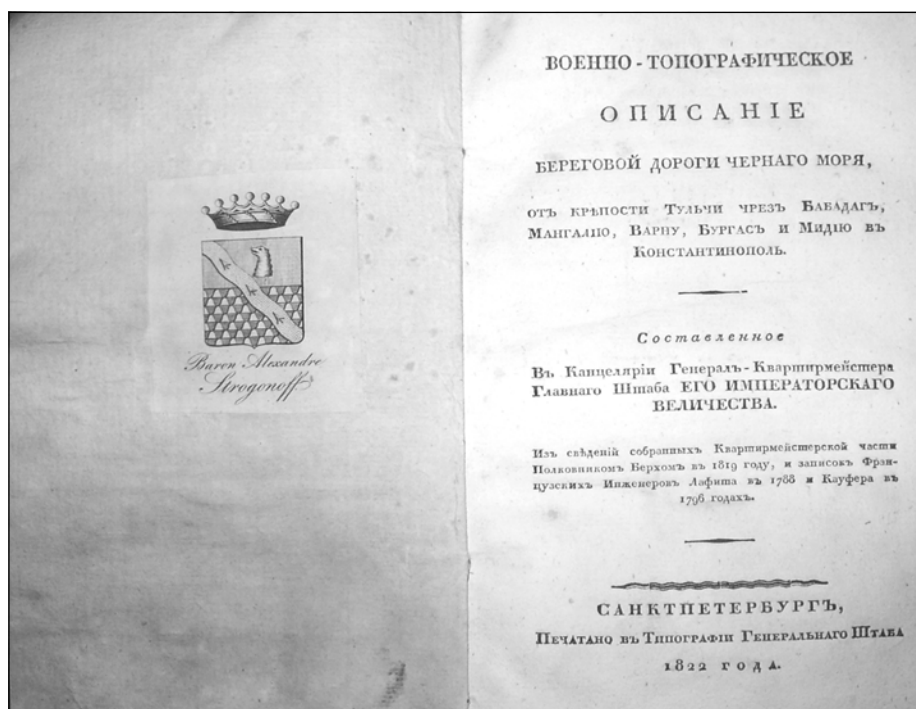


Ил. 5. Маршруты по главным направлениям в Бессарабии, Молдавии и Валахии... (СПб., 1822)

Сведения об этих специалистах, внесших вклад в изучение Причерноморского края, отрывочны и порой разноречивы.

В отличие от многих французских инженеров Франсуа Кауффер (François Kauffer, 1751—1801) находился не на государственной службе, а был секретарем графа Шуазеля-Гуффье⁵. Благодаря своим познаниям в математике и геометрии, умению составлять карты и планы, а также превосходные художественные способности он обратил на себя внимание графа. В 1776 г. в составе археологической экспедиции графа Шуазеля-Гуффье он совершил свое первое путешествие в Грецию [23, с. 51]. Членами этой экспедиции проводились раскопки, составлялись карты и планы, делались зарисовки местности. Собранные материалы позднее были изданы графом в Париже под заглавием «Живописная Греция...» («Voyage pittoresque de la Grece...») [21]. В первый том сочинения вошли карты и планы, сделанные Ф. Кауффером [23, с. 51]. В 1784 г. граф Шуазель-Гуффье был назначен посланником в Константинополь, вместе с ним в качестве секретаря, инженера и интенданта в Турцию приехал и Франсуа Кауффер.

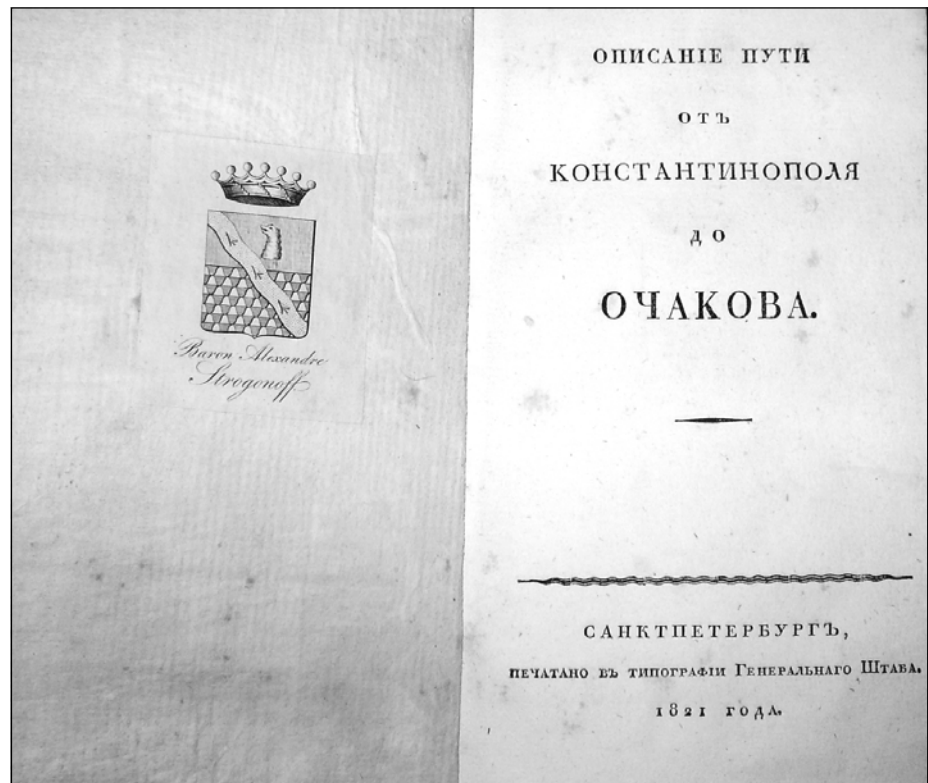
В 1785—1786 гг. вместе с путешественником и археологом Жаном-Батистом Лешевалье (Jean-Baptiste Lechevalier, 1752—1836) он составил карту Константинополя [25, с. 7]. В 1793 г. граф Шуазель-Гуффье эмигрировал в Россию, а его секретарь остался в Константинополе, в качестве инженера на службе у турецкого султана [23, с. 51]. Он руководил восстановительными работами Тираспольской, Бендерской и Аккерманской крепостей [14, с. 10, 18; 23, с. 51], а также строительством новой крепости в Килие, провел инспекцию Измаильской крепости [23, с. 51]. По заданию Селима III Кауффер составил карты передвижения французских войск в Египте (1798) [23, с. 52].



Ил. 6. Военно-топографическое описание береговой дороги Черного моря, от крепости Тульчи чрез Бабадаг, Мангалию, Варну, Бургас и Мидию в Константинополь (Санкт-Петербург, 1822)

В 1783 г. для проведения работ по укреплению крепостей в Турцию прибыл Жан Лафитт-Клаве (Jean Lafitte-Clavé, 1750—1793). В Константинополе вместе с другими французскими инженерами им была открыта школа для обучения турецких офицеров европейской военной науке. С 1784 г. по 1788 г. в ходе работы по реконструкции крепостей он совершил несколько путешествий по Причерноморским степям, во время которых им были составлены описания турецких земель. В 1787 г. Лафитт-Клаве был направлен в Очаков, где руководил работами по организации обороны крепости. По распоряжению французского посланника Лафитт-Клаве вынужден был вернуться в Константинополь, так и не закончив работы [22, с. 438]. Затем он был отозван во Францию, где продолжил свою военную карьеру. В 1793 г. его по ошибке арестовали. К тому времени, когда все обстоятельства были выяснены, было уже поздно: Лафитт-Клаве скончался в тюрьме [26, с. 61].

К группе военно-топографических описаний из библиотеки А. Г. Строганова примыкает и сочинение Лафитта-Клаве. Это — «Описание пути от Константинополя до Очакова», напечатанное в типографии Генерального штаба в 1821 г. [10] (ил. 7).




Ил. 7. Описание пути от Константинополя до Очакова (СПб., 1821)

На титульном листе издания не указаны ни автор, ни время составления работы. Изучая этот источник, И. В. Сапожников пришел к выводу, что его автором является именно Лафитт-Клаве, а временем написания можно считать 1784—1785 гг. [15, с. 6—10]. В переписке Лафитта-Клаве с Шарлем Рене Фуркруа де Рамекур⁶ мы находим письмо, датированное 23 сентября 1784 г., где он подробно описывал своему другу путешествие, предпринятое им по турецким крепостям. Лафитт-Клаве сообщал, что он и его помощники отплыли на небольшом корабле 29 апреля 1784 г., а 4 мая стали на рейд в Ялтинском заливе. Опуская подробности всего путешествия, отметим лишь, что конечной датой путешествия Лафитт-Клаве указывал 18 сентября этого же года [22, с. 395—400]. Таким образом, можно было бы утверждать, что описанное путешествие было совершено в период с 29 апреля по 18 сентября 1784 г. Однако в части «Описания пути от Константинополя до Очакова», посвященной описанию Хаджибея, Лафитт-Клаве отмечает, что он уже был здесь в 1784 г. и составил его план с рекомендациями по укреплению крепости [10, с. 85]. В указанном письме мы также находим упоминание об этом [22, с. 397]. Возможно, путевые заметки, изданные под заглавием «Описание пути от Константинополя до Очакова»,

были составлены в последующие годы — в 1785—1786 гг. К сожалению, более точную дату мы не можем указать, так как в нашем распоряжении нет документальных свидетельств, которые дали бы ответ на данный вопрос. Согласно описи личного архива Лафитта-Клаве, он совершил несколько поездок по пограничным турецким крепостям. Приведем перечень некоторых документов из этого архива, касающихся его путешествий по Турции: «Journal manuscrit des voyages faits en 1781, 1782, 1784, 1785, 1787» («Рукописный дневник путешествий совершенных в 1781, 1782, 1784, 1785, 1787»), «68 cartes faites a la main relatives au voyage du citoyen Lafitte en Turquie» («68 карт, составленные от руки, касающиеся путешествия гражданина Лафитта в Турцию»), в тетрадь, озаглавленную «Journal d'un voyage de Constantinople à Brousse, Nicée, Nicomédie, en 1786, daté de Tarapia, le 4 juillet 1786, signé Lafitte-Clavé» («Дневник путешествия из Константинополя в Брусу, Никею, Никомедию, в 1786, датированное Тарипия, 4 июля 1786, подписано Лафитт-Клаве»), вложены карты, названные составителями описи «Cartes relatives au voyage de Constantinople à Oczakow, du 5 au 23 avril 1787 (plus 4 cartes relatives à ces voyages)» («Карты, касающиеся путешествия из Константинополя в Очаков, с 5 по 23 апреля 1787 (более 4 карт, относящиеся к этому путешествию)») [26, с. 62].

Однако вернемся к «Описанию пути от Константинополя до Очакова». По справедливому замечанию И. В. Сапожникова, в распоряжении офицеров Генерального штаба был французский текст, с которого был сделан перевод. Однако был ли он рукописный или печатный, мы можем только догадываться. К сожалению, нам так и не удалось найти никаких сведений об издании «Описании пути...» ни Лафиттом-Клаве, ни кем бы то ни было другим. Вместе с тем в 1998 г. в Стамбуле Димитрисом Аноятисом-Пеле был издан «Journal d'un voyage sur les côtes de la mer Noire du 28 Avril au 18 Septembre 1784; Meimoire topographique sur les côtes de la Mer Noire» («Журнал путешествия по черноморскому побережью с 28 апреля по 18 сентябрь 1784 г.; Топографическая записка о берегах Черного моря») [24].

В книжном собрании А. Г. Строганова хранится еще одно издание, в основу которого легли сведения, собранные французскими инженерами, учеными и военными во время их пребывания в Турции. Это атлас карт под заглавием «Чертежи и описания проливам Константинопольскому, Дарданельскому и главным местам турецкого владения по берегам Черного моря лежащим...» [20] (ил. 8, 9). При его составлении были использованы материалы, собранные Ж. Лафиттом-Клаве, Ф. Кауффером, аст-



Ил. 8. Чертежи и описания проливам Константинопольскому, Дарданельскому и главным местам турецкого владения по берегам Черного моря лежащим... (СПб., 1807)

рономом Тондю, будущим адмиралом графом Трюге (Laurent-Jean-François comte de Truguet, 1752—1839), морским офицером Дювертом⁷, в период с 1783 по 1793 гг.



Ил. 9. Морская карта Черного, Азовского и Мраморного морей, выгравированная в 1804 г. из атласа карт «Чертежи и описания проливам Константинопольскому, Дарданельскому и главным местам турецкого владения по берегам Черного моря лежащим...» ([СПб., 1807])

Кроме того, судя по записям рукописного каталога, сделанным графом Строгановым, в его библиотеке также были «Топографическая карта частей Молдавии, Бессарабии и Булгарии...», изданная в 1819 г. на 22 лл., «Карта Молдавии, Валахии, Булгарии и Румелии...», составленная генералом А. И. Хатовым и вышедшая в 1827 г. К сожалению, они были утрачены еще во время Великой Отечественной войны [19].

Все представленные военно-топографические описания условно можно отнести к одной серии изданий, вышедших в процессе изучения офицерами Генерального штаба материалов, собранных во время предыдущих русско-турецких войн.

Топографические описания интересны, прежде всего, тем, что их составителями могли быть только те, кто получил специальную подготовку. К ним предъявлялись требования соблюдения максимальной точности в работе. Кроме того, эта группа описаний выделяется среди других источников своим комплексным подходом при составлении: здесь требовалось сочетание физико-географического, этнографического и экономического описания местности. Иногда подобные описания сопровождалось и краткими историческими сведениями. Как правило, топографические описания составлялись параллельно с планами или картами местности. При этом военно-топографические описания из-за своей узкой специализированной направленности имеют свою специфику. Офицеры-квартирмейстеры, в обязанности которых входило составление подобных описаний, обращали внимание на физико-географические и экономические особенности района с военной точки зрения. Это дороги и их состояние, возмож-

ность быстрого перехода войск и переправы через водные препятствия, размещение по «квартирам», снабжение военных частей и т. д. Это обстоятельство повышает значимость данной группы источников, предоставляющих важные историко-географические сведения о Причерноморских землях конца XVIII — начала XIX вв.

Примечания

¹ Об этом см.: Фельдман В. Фонд А. Г. Строганова в Научной библиотеке Одесского национального университета им. И. И. Мечникова // Вісник Одеського національного університету. Сер. Бібліотекознавство, бібліографознавство, книгознавство. — Одеса, 2007. — Т. 12. вип. 4. — С. 144—152.

² В литературе имеются разночтения относительно имени автора: в электронном каталоге Российской государственной библиотеки он фигурирует как Петр, Глиноецкий Н. П. в «Истории Генерального штаба» называет его Федором, а в «Списке воинскому департаменту, и находящихся в штате при войске, в полках, гвардии, в артиллерии и штаб-офицерам... 1789 года» есть упоминание о секунданта-майоре Квартирмейстерской части Иване Лене. В «Сводном каталоге русской книги. 1801—1825» упоминается только фамилия Лена.

³ Карты атласа «Маршрут от Рушук до Саман-Стефана...» подписаны: Павлов, Петров 1-й, Пепеляев, Бушмагин, Максимов, Горюнов, Орлов, Иванов 2-й [П.], Максимов. Карты атласа «Маршрут от Галаца до Арабабургаса...» подписаны: Максимов, Иванов 2-й [П.], Орлов, Пепеляев, Леонтьев, Семенов, Петров 1-й, Бушмагин.

⁴ На титульном листе Ф. Ф. Берг указан как Берх.

⁵ Граф Шуазель-Гуффье (Marie-Gabriel-Florent-Auguste comte Choiseul-Gouffier, 1752—1817) — дипломат, знаток и собиратель древностей. Не приняв Французскую революцию, эмигрировал в Россию, где с 1797 по 1800 г. был президентом Академии художеств и директором Императорской библиотеки. При содействии Александра I в 1802 г. он смог вернуться во Францию, где был восстановлен во всех правах и стал пэром Франции.

⁶ Шарль Рене Фуркруа де Рамекур (Charles Rene Fourcroy de Ramecourt, 1715—1791) — генерал-майор, директор Корпуса королевских военных инженеров, был другом Лафитта-Клаве и поддерживал с ним активную переписку на протяжении всего пребывания, последнего, в Турции.

⁷ Вероятнее всего, имеется в виду лейтенант Дюверн, сопровождавший Лафитта-Клаве во время путешествия в Очаков в 1784 г.

Литература

1. Аракчеев Алексей Андреевич — «всесильный временщик» [Электронный ресурс] // Доступно с: <http://articles.excelion.ru/science/history/world/46187334.html>

2. Берг // Энциклопедический словарь / под ред. И. Е. Андреевского. — СПб., 1891. — Т. 6. — С. 487—488.

3. Военно-топографическое описание береговой дороги Черного моря, от крепости Тульчи чрез Бабадаг, Мангалию, Варну, Бургас и Мидию в Константинополь. / Составленное в канцелярии генерал-квартирмейстера Главного штаба Его императорского величества из сведений собранных Квартирмейстерской части полковником Берхом в 1819 году, и записок французских инженеров Лафита в 1788 и Кауфера в 1796 годах. — Санктпетербург: печатано в типографии Генерального штаба, 1822. — 78 с.

4. Военно-топографическое описание дороги из города Галаца чрез Правади в Люле-Бургас (тож Араба-Бургас) лежащий по дороге из Адрианополя в Константинополь. / Составленное в Канцелярии генерал-квартирмейстера Главного штаба его императорского величества. Из сведений собранных бывшего Генерального штаба полковником Леном. В 1793 году. — Санктпетербург: печатано в типографии Генерального штаба, 1822. — 45, [1] с.

5. Военно-топографическое описание дороги от Журжи и Рушука чрез Шумлу в Константинополь. / Составленное в Канцелярии генерал-квартирмейстера Главного штаба его императорского величества. Из сведений собранных бывшего Генерального штаба полковником Леном. В 1793 году. — Санктпетербург: печатано в типографии Генерального штаба, 1821. — 42 с
6. *Глиноецкий Н. П.* История русского генерального штаба / Н. П. Глиноецкий. — СПб.: тип. Штаба войск гвардии и Петербургского военного округа. — 1883. — Т. 1. — VII, 427 с.
7. *Данциг Б. М.* Русские путешествия на Ближний восток в первой половине XIX в. / Б. М. Данциг // Данциг Б. М. Ближний восток: Сб. статей. — М.: Наука, 1976. — 360 с.
8. Записки военно-топографического депо... / изданные директором оного депо генерал-лейтенантом Шубертом. — Санктпетербург: в типографии Экспедиции заготовления Государственных бумаг, 1837. — Ч. 1. — XV, 362 с.: 1 л. карт.
9. История отечественного востоковедения до середины XIX века. — М.: Наука, 1990. — 435 с.
10. [*Лафитт-Клаве Ж.*] Описание пути от Константинополя до Очакова / [Жан Лафитт-Клаве]. — Санктпетербург: печатано в типографии Генерального Штаба, 1821. — 92 с.
11. Маршрут от Рушука до Саман-Стефана / черченый кантонистами 3-го отделения Военно-топографического депо. — [Спб.: Военно-топографическое депо, 18...]. — [4] с., 24 л. карт.
12. Маршрут от Галаца до Араббургаса / черченый кантонистами 3-го отделения Военно-топографического депо. — [Спб.: Военно-топографическое депо, 18...]. — [4] с., 22 л. карт.
13. Маршруты по главным направлениям в Бессарабии, Молдавии и Валахии... / из сведений собранных офицерами Квартирмейстерской части в последнюю турецкую войну с 1806 по 1812 год. — Санктпетербург: типография Генерального штаба, 1822. — [24] л.
14. Письмо сардинского посла, барона де-ла-Турбия о России 1796 г. / с предисл. М. Полиевктова // Чтения в императорском обществе истории и древностей российских при Московском университете. — М., 1900. — Кн. 4 (195). — С. 1—22 [Электронный ресурс] // Доступно с: <http://www.vostlit.info/Texts/Dokumenty/Italy/XVIII/1780—1800/Turbia/text.htm>
15. *Сапожников И. В.* Описание Одессы и Северного Причерноморья 1780-х годов / И. В. Сапожников. — Ильичевск, 1999. — 80 с.
16. Сводный каталог русской книги. 1801—1825. / Сост.: И. В. Барке и др.: Т. 1: А—Д. — 2000. — 581, [2], [44] с.
17. Собрание всех помещенных в ведомостях обеих столиц с 1787 по 1791 год включительно, реляции о военных действиях против неприятелей российской империи... — М.: в университетской типографии у В. Окорокова, 1791. — Ч. 1. — [2], 212 с.
18. Список воинскому департаменту, и находящимся в штате при войске, в полках, гвардии, в артиллерии и при других должностях генералитету и штаб-офицерам, также кавалерам Военного ордена и старшинам в иррегулярных войсках 1789 года. — В Санктпетербурге: при государственной Военной комиссии, [1789]. — 340 с.
19. *Фельдман В. С.* Фонд А. Г. Строганова в Научной библиотеке Одесского национального университета им. И. И. Мечникова / Виктор Семенович Фельдман // Вісник Одеського національного університету. Сер. Бібліотекознавство, бібліографознавство, книгознавство. — Одеса, 2007. — Т. 12, вип. 4. — С. 144—152.
20. Чертежи и описания проливов Константинопольскому, Дарданельскому и главным местам турецкого владения по берегам Черного моря лежащим. / Собраны и гравированы 1807 года при Его императорского величества Депо карт из разных оригинальных чертежей и рукописей в оном Депо хранящимся. — [СПб., 1807]. — 12 л. карт.
21. Шуазель-Гуфье, Марий-Габриель Флоран Огюст [Электронный ресурс] // Доступно с: <http://www.nlr.ru/ar/staff/shuaz.htm>
22. *Fonlogue de.* Un officier du génie en mission à Constantinople au XVIII siècle: le major Lafitte-Claver / de Fonlogue // Revue du genie militaire paraissant tous les mois trente-troisième année. — Nancy-Paris-Strasbourg: Librairie militaire Berger-Levrault,

1935. — Т. 57. — 1 re livraison Juillet. — P. 393—438 [Электронный ресурс] // Доступно с: <http://gallica.bnf.fr/ark:/12148/bpt6k5768932w.image.hl.r=Lafitte-Clave.fl.langEN>

23. *Hitzel F.* Les relations franco-turques à la veille de l'expédition. / F. Hitzel // La campagne d'Égypte 1798—1801. Mythes et réalité. — Paris: ed. In Forma, 1998. — P. 43—58 [Электронный ресурс] // Доступно с: http://books.google.ru/books?id=-C80SpmHLNgC&pg=PA51&dq=Francois+Kauffer&hl=ru&ei=B8SITPryN4GRjAeMyfGPCA&sa=X&oi=book_result&ct=result&resnum=2&ved=0CCsQ6AEwAQ#v=onepage&q&f=true

24. *Lafitte-Clavé, Jean.* Journal d'un voyage sur les côtes de la Mer Noire du 8 Avril au 18 Septembre 1784 / par Lafitte-Clavé; publié par Dimitris Anoyatis-Pele. — Istanbul: Isis press, 1998. — 180 p.: ill. [Электронный ресурс] // Доступно с: <http://www.sudoc.abes.fr/DB=2.1/CHARSET=UTF-8/IMPLAND=Y/LNG=FR/SRT=YOP/TTL=1/COOKIE=U10178,Klecteurweb,D2.1,Ea4bdca2a-2,I250,B341720009+,SY,A%5C9008+1,,J,H2-26,,29,,34,,39,,44,,49-50,,53-78,,80-87,NLECTEUR+PSI,R129.13.130.211, FN/SET=1/SHW?FRST=1>

25. *Ousterhout R. G.* The archicture of the Kariye Camii in Stambul. / R. G. Ousterhout. — Waschingon, 1987. — 135 p. [Электронный ресурс] // Доступно с: http://books.google.ru/books?id=-ufxapiQewAC&pg=PA7&dq=Francois+Kauffer&hl=ru&ei=i9-ITJn_O8K5jAfwyNyOCA&sa=X&oi=book_result&ct=result&resnum=3&ved=0CDAQ6AEwAg#v=onepage&q=Francois%20Kauffer&f=false

26. *Tholin, G. E.* Les papiers du général Lafitte-Clavé. / G. E. Tholin // Bulletin historique et philologique du comité des travaux historiques et scientifiques. — Paris: Ernest Leroux, 1893. — année 1893. — № 1. — P. 61—63. [Электронный ресурс] // Доступно с: <http://gallica.bnf.fr/ark:/12148/bpt6k5725955v.image.hl.r=Lafitte-Clave.fl.langEN>

С. В. Бережок,

провідної бібліограф Наукової бібліотеки
Одеського Національного університету імені І. І. Мечникова,
вул. Преображенська, 24, м. Одеса, 65082, Україна,
тел.: (0482) 34 80 11

**ВОЄННО-ТОПОГРАФІЧНІ ОПИСИ УЗБЕРЕЖЖЯ ЧОРНОГО МОРЯ
В КНИЖКОВОМУ ЗБРАННІ
ГРАФА ОЛЕКСАНДРА ГРИГОРОВИЧА СТРОГАНОВА**

Резюме

Стаття присвячена воєнно-топографічним описам узбережжя Чорного моря з приватної бібліотеки графа О. Г. Строганова. Представлені видання були опубліковані в межах роботи Генерального штабу з вивчення російсько-турецьких війн кінця XVIII — початку XIX століть та є важливими джерелами з вивчення Причорноморських земель цього періоду.

Ключові слова: фонди НБ ОНУ імені І. І. Мечникова, бібліотека графа О. Г. Строганова, воєнно-топографічні описи, Османська імперія, Російська імперія, Причорноморські землі.

E. V. Berezhok,
Scientific Library of the
Odessa I. I. Mechnikov National University
24, Preobragenskaya St., Odessa, 65082, Ukraine

**MILITARY AND TOPOGRAPHICAL DESCRIPTIONS
OF THE BLACK SEA COAST IN THE BOOK COLLECTION
OF COUNT ALEXANDER STROGANOV**

Summary

The article is devoted to the military and topographical descriptions of the Black Sea coastal territories from the private library of count A. G. Stroganov. The examined editions were published in the frames of General Staff work on studying Russian-Turkish wars in the late 18th and early 19th centuries. The submitted military topographical descriptions can be considered as important sources for the Black Sea coastal territories studying of the mentioned period.

Key words: stock of Scientific Library of the Odessa National University, library of count A. G. Stroganov, military and topographical descriptions, the Ottoman empire, the Russian empire, the Black Sea coastal territories.