

Табл. 1. Звенигород. План городища (рис. за О. Ратичем, 1965).
 Умовні позначення: 1 – розкоп 1973 р.; 2 – розкоп 2010 р.

* табл. 1–4 – до статті В. Гупало, Н. Войцещук
 табл. 1, 5, 6 – до статті Н. Войцещук




Табл. 2А. Звенигород. Розкоп 2010 р. Стратиграфічні профілі траншей 1, 8.

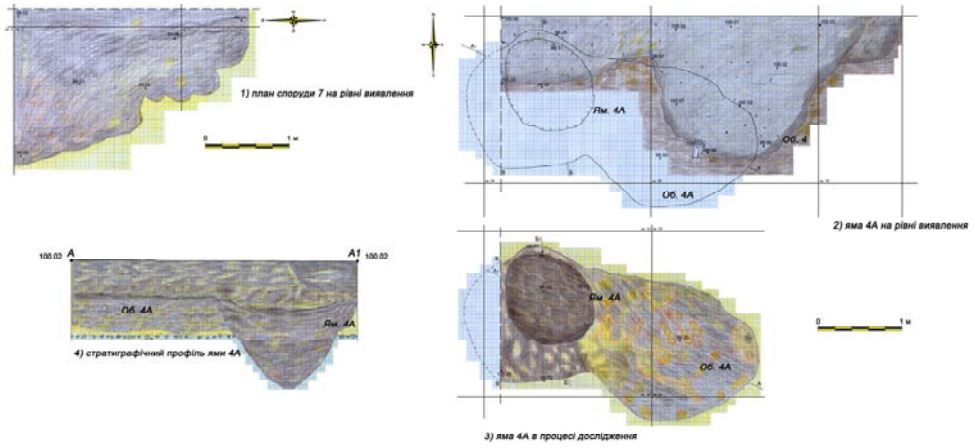


Табл. 2Б. Звенигород. Розкоп 2010 р.
Плани споруди 7, ям 4 і 4А та об'єкта 4А.

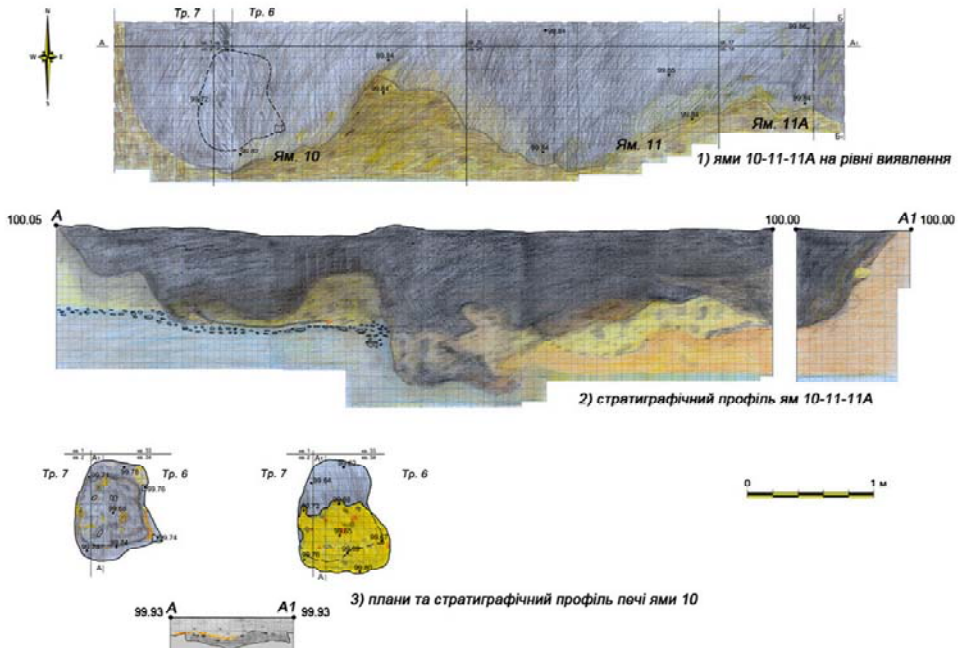


Табл. 2В. Звенигород. Розкоп 2010 р.
Плани та стратиграфічні профілі ям 10–11 та 11А.

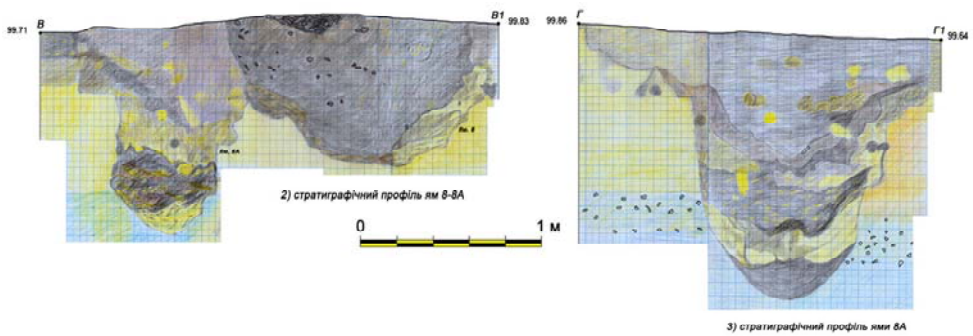
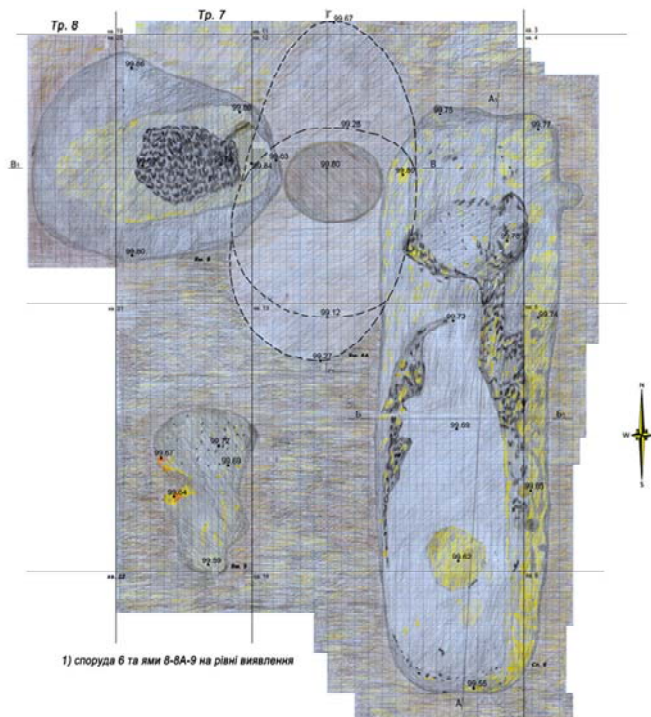


Табл. 3А. Звенигород. Розкоп 2010 р. Ями 8–8А. План та стратиграфічні профілі.

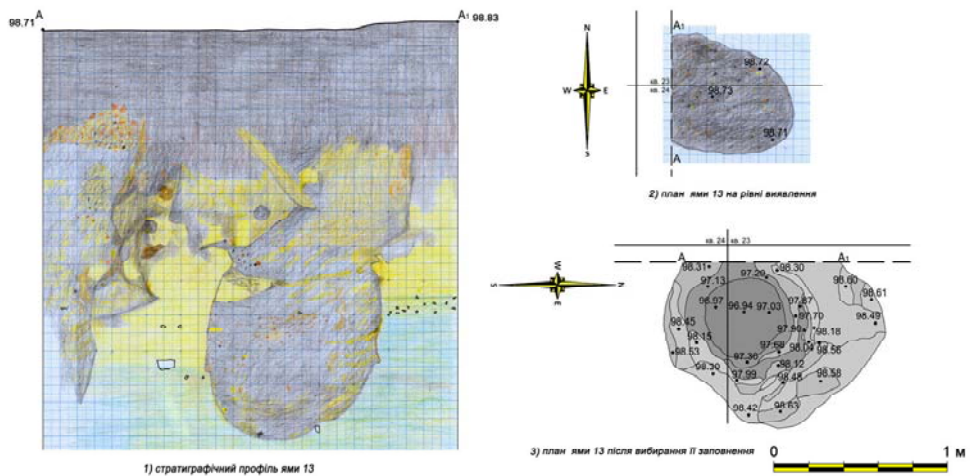


Табл. 3Б. Звенигород. Розкоп 2010 р. Яма 13. Плани та стратиграфічний профіль.

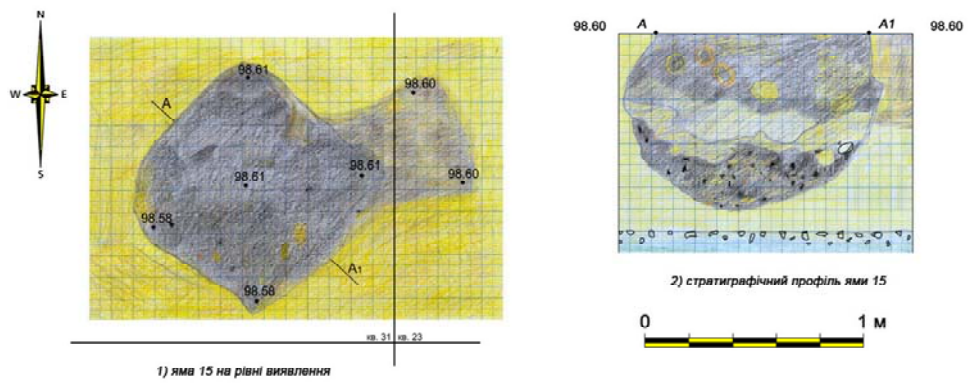


Табл. 3В. Звенигород. Розкоп 2010 р. Яма 15. План та стратиграфічний профіль.




Табл. 4. Звенигород. Розкоп 2010 р.
 Знахідки: А – керамічний матеріал із заповнення ями 13; Б – ключ (залізо; перша половина I тисячоліття н. е.); В – фібула (бронза; III–початок IV ст. н. е.)




Табл. 5. Звенигород. Намистини з розкопок 2010 р.

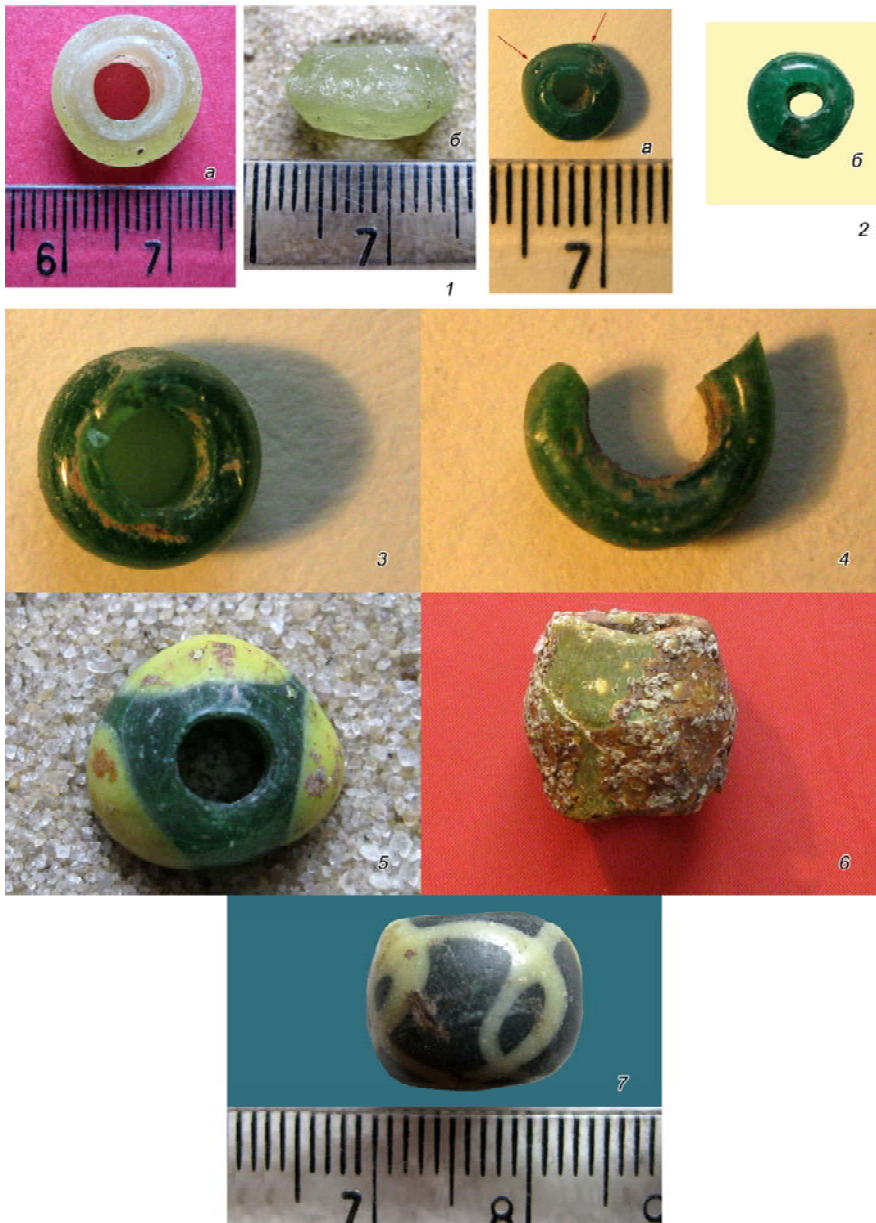


Табл. 6. Звенигород. Намистини з розкопок 2010 р.