

КАРТОГРАФІЧНО-ГЕОІНФОРМАЦІЙНЕ ЗАБЕЗПЕЧЕННЯ ПІДГОТОВКИ ДО ЄВРО-2012 ВІД ІНСТИТУТУ ПЕРЕДОВИХ ТЕХНОЛОГІЙ

Стаття присвячена обґрунтуванню якісного картографічно-геоінформаційного забезпечення підготовки і проведення міжнародних форумів на прикладі нових картографічних розробок ЗАТ «Інститут передових технологій», підготовлених до Євро-2012. Проаналізовані особливості туристичних видань (тематичне навантаження, умовні знаки, шрифтові та інші інструменти донесення інформації) в залежності від об'єкту картографування, призначення, формату з використанням геоінформаційних систем Києва та області.

The article is dedicated a grounding of the high-quality cartographical and geoinformational providing of preparing and conducting of international forums based on new cartographical products of Joint-stock company «Institute of Advanced Technologies», prepared to Euro-2012. The features of these products (thematic information, conventional signs, language and other instruments for showing information) are analyzed depending on cartographical object, task and format of edition using geoinformational system of Kyiv and Kyiv region.

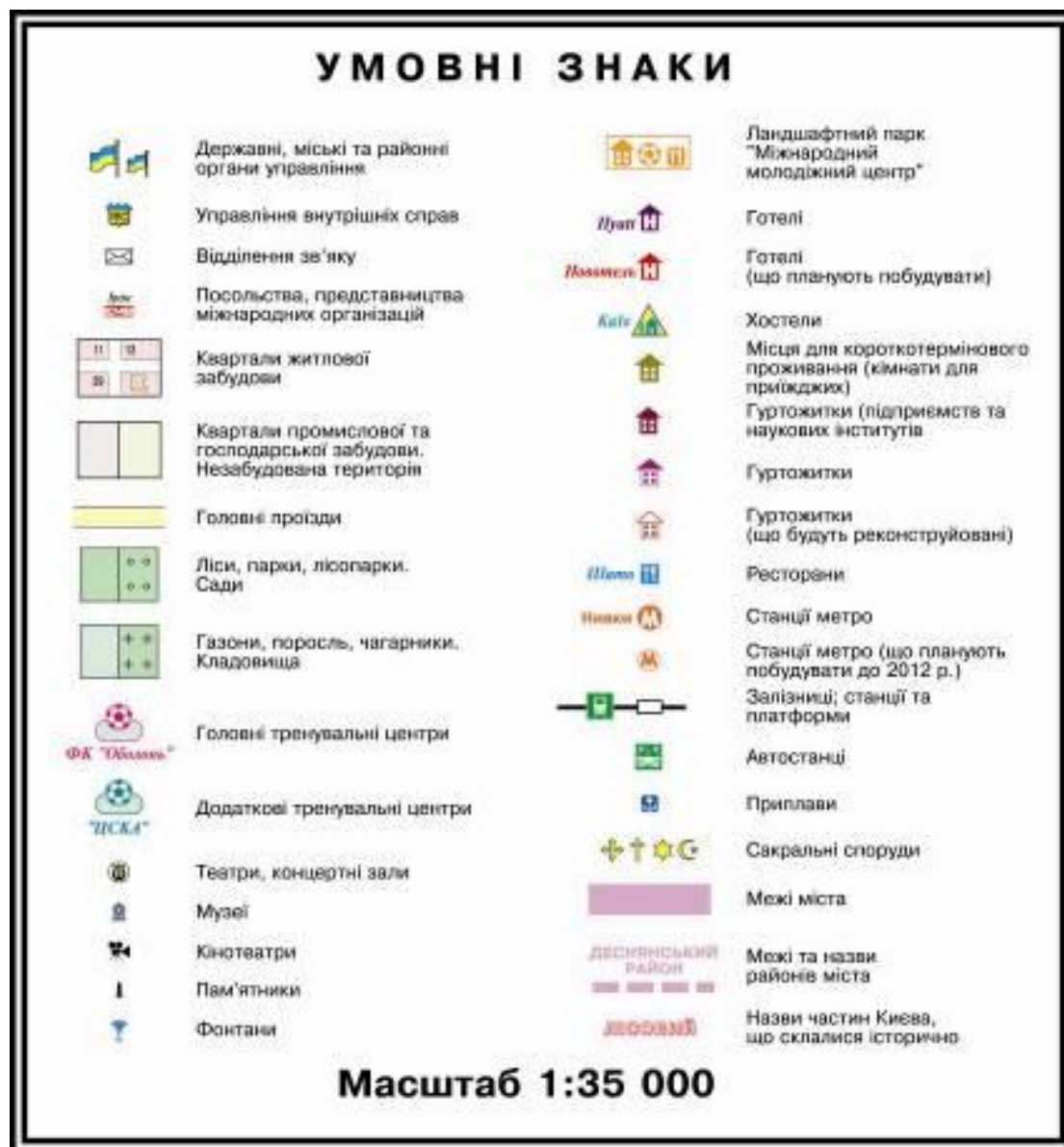
Кінець 2009 р. ознаменувався активізацією програми підготовки до Євро-2012. Для України футбольний форум це шанс залучити інвестиції у туристичну галузь, і можливість заявити про себе як про країну зі значним туристичним потенціалом.

Підготовка до проведення таких заходів, як чемпіонат Європи з футболу здійснюється у багатьох напрямках. Одним з найважливіших елементів успішної підготовки до Євро-2012 є забезпечення гостей якісними інформаційними матеріалами про Україну, місто та інфраструктурні об'єкти, що задіяні у проведенні змагань і обслуговуванні його учасників та вболівальників. Без якісних картографічних матеріалів неможливо організувати дозвілля гостей, впорядкувати і зробити максимально комфортним їх перебування у місті під час чемпіонату [1].

Мета статті. Обґрунтування необхідності геоінформаційно-картографічного забезпечення підготовки та проведення чемпіонату Європи з футболу 2012 р. як однієї із важливих складових успішного проведення європейського футбольного форуму та презентації туристичного потенціалу України .

Виклад основного матеріалу. Головна роль у здійсненні організаційних заходів по Євро-2012 покладається на Київ, де пройде фінальний матч турніру і де найдовше перебуватимуть футбольні вболівальники. Місто багате визначними, відомими далеко за межами країни історичними пам'ятками. Столиця вже зараз пропонує гостям низку туристичних маршрутів з відвіданням таких об'єктів, як Золоті Ворота, Софія Київська, Михайлівський Златоверхий монастир та Києво-Печерська Лавра. Проте, як свідчить українська практика, внесок туризму в

національну економіку ще явно недостатній, що обумовлено слабкими інвестиційними можливостями переведу туризму на якісно новий рівень.



Легенда карти „Київ. Київська область. Готелі”

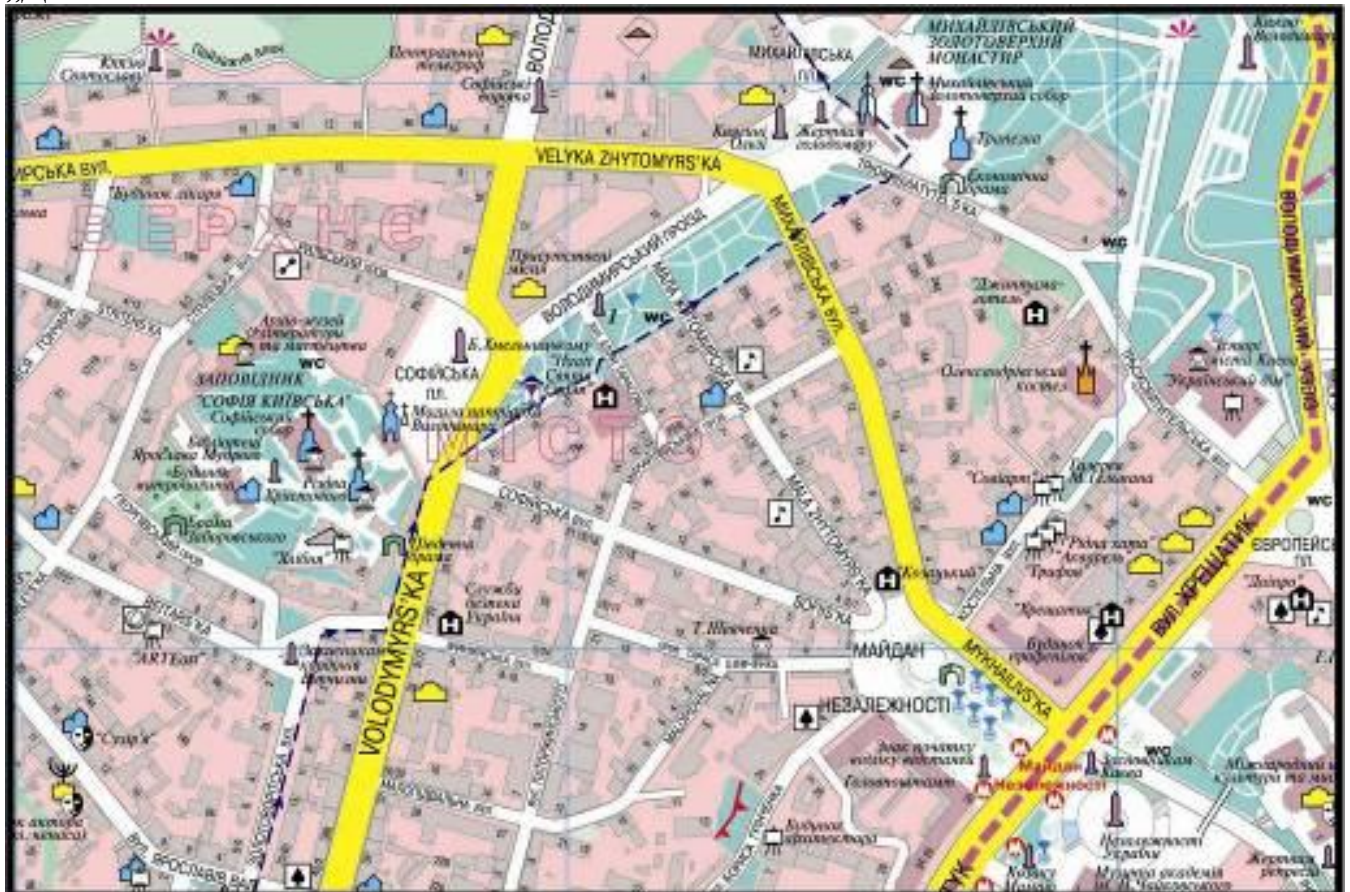
Програма розвитку туризму в Україні до 2010 р. передбачає необхідність проведення роботи у кількох напрямках: розвиток туристичної інфраструктури, поліпшення послуг на всіх рівнях, спрощення процедури отримання віз і пересування країною, впровадження новітніх наукових розробок у туристичну галузь та обслуговуючу сферу. Прикладом використання новітніх наукових розробок в інформаційній підтримці туристичної галузі може слугувати низка карт, створених ЗАТ „Інститут передових технологій” на замовлення Управління туризму, готельного господарства та курортів Головного управління комунального господарства виконавчого органу Київської міської ради (Київської міської

державної адміністрації) на базі туристичної геоінформаційної системи Києва та Київської області. В стислі строки потрібно було підготувати згідно вимог УЕФА низку картографічних творів для вибору тих або інших об'єктів до Євро-2012. Це було виконано завдяки використанню геоінформаційних систем Києва та Київської області, підготовлених в Інституті передових технологій раніше, в яких швидко виконувались адресна прив'язка об'єктів, розрахунок відстаней від готелів до транспортних вузлів та інші прикладні функції.[2].

Результатом роботи стала серія принципово нових туристичних карт-схем: «Київ. Київська область. Готелі», «Дозвілля в Києві», «Центр Києва», «Гідропарк», «Київ-Варшава». Перші три карти-схеми видані й в англomовному варіанті.

Туристична карта «Київ. Київська область. Готелі» має загальний формат 960x670 мм, сфальцьований 120x223 мм. Видання містить карту „Київ” м-бу 1:35000 з картою врізкою «Центр» м-бу 1:9500, «Схема метрополітену», карту «Київська область» м-бу 1:190000. Головною тематичною складовою видання є об'єкти готельного господарства та спортивні споруди, які запропоновано для обслуговування та проведення Євро-2012. До карти додається покажчик на 32 сторінках.

До кожного об'єкту готельного господарства Києва вказано: кількість номерів, апартаментів або місць; відстані (в км) до: залізничного вокзалу; аеропортів „Бориспіль” і „Жуляни”; НСК „Олімпійський”, стадіону „Динамо”.



Фрагмент карти «Дозвілля в Києві»

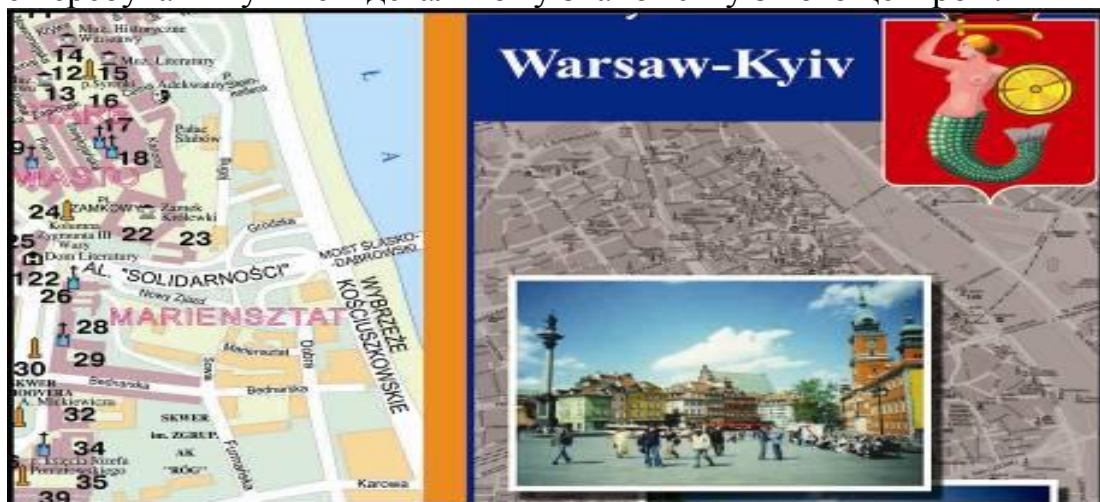
Карта-схема „Дозвілля в Києві” має загальний формат 960x670 мм, сфальцьований 120x223 мм та включає карту „Київ” м-бу 1:34000 з врізкою „Околиці Києва” м-бу 1:500000, карту „Центр Києва” м-бу 1:8500, „Схема метрополітену”, покажчик вулиць Києва та численні ілюстрації, які вдало доповнюють зміст картографічного твору.

Карта-схема „Дозвілля в Києві” є оригінальною картографічною розробкою за своїм тематичним наповненням та поданням інформації. На картах міста показано визначні місця, пам'ятники, пам'ятки архітектури, музеї, галереї, виставкові зали, а також різноманітні об'єкти для активного відпочинку: спортивні комплекси та клуби, басейни, яхт-клуби, фітнес-центри тощо. Новим для таких картографічних творів є туристичні маршрути, яких на картах міста нараховується три: Стародавня столиця Київської Русі; Андріївський узвіз; Музей народної архітектури та побуту.

Тематичний зміст видання підібраний з огляду на необхідність ознайомлення гостей міста з його культурною та історичною спадщиною. Більшість значків на карті є асоціативними з об'єктами – це має не тільки полегшити (особливо для іноземців) зчитування інформації але й робить твір більш художньо привабливим. Незважаючи на значний масив інформації карта не виглядає перевантаженою і допоможе гостям Києва організувати своє дозвілля.

Карта-схема „Центр Києва” має загальний формат 679x480 мм, сфальцьований 97x240 мм та включає карту „Центр Києва” з фотоілюстраціями візитівок столиці та покажчик. Покажчик є досить інформативним і об'ємним за тематикою та включає: посольства, визначні архітектурні пам'ятки, пам'ятники і пам'ятні знаки, заклади культури та відпочинку, готелі і хостели, ресторани, гральні заклади, спортивні споруди тощо.

Це видання стане у пригоді тим туристам, які бажають присвятити своє перебування у Києві детальному знайомству з його центром.



Фрагмент карти та обкладинки видання „Київ-Варшава”

Видання „Київ-Варшава” або „Варшава-Київ” має загальний формат 679x480 мм, сфальцьований 97x240 мм та розділений на дві частини. Лице карти - „Київ” (мови – українська та англійська), з картою центру „Київ” м-бу 1:10000 із зазначенням визначних місць Києва; врізкою „Околиці Києва” м-бу 1:500000; перелік визначних місць Києва та обкладинкою „Київ-Варшава”. Зворот карти - „Варшава” (мови - польська та англійська), до якої входять: карта „Варшава” м-бу 1:24000 із зазначенням визначних місць міста; карта-врізка „Центр міста” м-бу 1:10000 із зазначенням визначних місць центру Варшави; список визначних місць Варшави; карта-врізка „Околиці Варшави” м-бу 1:500000; обкладинка „Варшава-Київ”. Це цікаве і оригінальне видання присвячене геоінформаційно-картографічному забезпеченню двох столиць Євро-2012, та розраховане для туристів, що забажають відвідати і Київ і Варшаву. На базі вказаного видання готується і електронна версія.



Фрагмент видання “KYIV. KYIV REGION. ACCOMMODATION”

Останньою розробкою Інституту передових технологій до Євро-2012 є англійське видання “KYIV. KYIV REGION. ACCOMMODATION”. Комплект містить атлас та складану карту Київського регіону. Структура та зміст атласу адаптовані для Євро-2012. На великомасштабних (1:20000) картах Києва подано інформацію про органи державної та місцевої влади, об’єкти транспортної інфраструктури та соціально-культурного призначення. Окремий акцент зроблено на місця розселення гостей міста: готелі, апартаменти, хостели, а також ресторани та інші заклади громадського харчування. Додатками до карт у атласі є перелік посольств з

адресами та телефонами, а також схеми наземного громадського транспорту та схема столичного метрополітену.

Для туристів, які зажають не обмежувати знайомство з Києвом тільки власне містом, – карта околиць Києва. На великому масштабі (1:190000) окрім значного масиву географічної інформації подано перелік місць проживання з контактами, інформацію про дорожню мережу та головні транспортні вузли області.

Загалом атлас Києва з картою столичного регіону мають значно полегшити гостям пересування та допомогти отримати необхідну довідкову інформацію про Київ та околиці.

Висновки та перспективи. Створення широкої палітри туристично-картографічних творів за вимогами УЕФА стало можливим завдяки використанню відповідних геоінформаційних систем та цифрових картографічних технологій. Це забезпечило оперативне внесення необхідної інформації, її актуалізацію та адресну прив'язку, тощо.

Як уже зазначалось, успішна організація та проведення Євро-2012 це не тільки спортивні змагання та їх підготовка. Тому велике значення має і все, що відбувається навколо і поза футболом: дозвілля, сервісне обслуговування, безпека учасників та вболівальників тощо. Картографічні видання Інституту передових технологій мають забезпечити кращу організацію відпочинку, культурної програми, транспортного обслуговування експертів УЕФА, організаторів, учасників та вболівальників форуму. Саме тому Інститутом у співпраці з відповідними міськими службами проводиться кропітка робота по картографічному забезпеченню Євро-2012 згідно з європейськими вимогами щодо умовних знаків та інформаційного навантаження картматеріалів. Окрім поліграфічних видань планується також і підготовка інтернет-ресурсу по туристичному забезпеченню Євро-2012 саме так як це робиться у Європі. Жодна інформаційна акція не є сьогодні повноцінною, якщо поліграфія не доповнюється геоінформаційним інтернет-ресурсом. Саме таку стратегію обрано й Інститутом у роботі по Євро-2012. Адже успішне проведення цього форуму це не тільки престиж України, великий досвід в організації і проведенні міжнародних заходів, але й поштовх до залучення іноземних інвестицій в туристичну галузь зокрема та економіку України в цілому.

1. Любіцева О. О. Ринок туристичних послуг. К.:Альтерпрес, 2002.-436с. 2. О.В.Барладін. Нова картографічна продукція для потреб туризму на ГІС-основі від Інституту передових технологій//Гуманітарний вісник Переяслав-Хмельницького ДПУ ім. Г. Сковороди: Науково-теоретичний збірник.-Київ: КИТ, 2004.-с. 286-294.