




дистський вплив етнічної картографії щодо русифікації литовської території та деполонізації її західних прикордонних земель. Методична цінність даного дослідження полягає у його міждисциплінарному характері. Поєднання матеріалів з історії картографії, історичної географії та інших суміжних дисциплін надає історикам новий інструмент у пізнанні минулого.

11. Seegel Steven. The Life and Maps of Bohdan Krawciw // Harvard Ukrainian Research Institute. – Cambridge, Massachusetts, 2008. – 24 p.



У брошурі американського професора Стівена Сігела (Steven Seegel) коротко висвітлено життєвий шлях і діяльність, пов'язану з колекціонуванням карт території України та суміжних земель, українського поета, редактора, перекладача, члена ООН, колекціонера карт Богдана Кравціва.

Богдан-Юрій Кравців народився 1904 р. у родині греко-католицького священика в селі Лоп'янка поблизу Долини на Прикарпатті (тепер це село Рожнятівського району Івано-Франківської області).

Закінчив Академічну гімназію у Львові, вивчав філософію та право у Львівському університеті, брав

участь в українському національному русі. У жовтні 1949 р. емігрував із Західної Німеччини до США разом з дружиною Неонілою і трьома дітьми. У США займався журналістикою, перекладацькою та редакційною діяльністю. Б. Кравців почав збирати колекцію карт для спростування претензій Польщі та СРСР відповідно на Західну Україну й Україну, через дослідження старовинних карт сподівався привернути увагу до політичних, культурних, релігійних і мовних традицій України, а також сприяв цілісності України. Він збирався написати загальну історію України в картах "Monimenta Cartographica Ucrainae" („Пам'ятки картографії України"). Колекція карт складалась з двох частин: карти, видані до 1800 р., і карти, видані після 1800 р. Після смерті Б. Кравціва (1975 р.) та його дружини (2003 р.) спадкоємця архіву та бібліотеки їхня дочка Марія-Дзвенислава разом зі своїм чоловіком доктором Любомир Явним люб'язно передали архів Українському науковому дослідному інституту Гарвардського університету, який включав майже дев'ятсот карт, книг і файлів досліджень. Відповідно до угоди спадкоємців з Гарвардським університетом останній зобов'язувався видати каталог колекції карт. Наприкінці 2008 р. було завершено повний опис колекції карт з коментарями до найцінніших карт під керівництвом Стівена Сігела.

У брошурі вміщено ілюстрації чотирьох карт і фото Б. Кравціва 1926 р.

© Р. І. Сосса, О. М. Федунків

\* \* \*

## КАРТОГРАФІЧНІ ТВОРИ

### АТЛАСИ, ПУТІВНИКИ



• **Малый атлас мира** / Сост. и подгот. к печати ГНПП "Картография" 2001 г.; Ред. Ж.Е. Бонк, Е.В. Вакуленко. – Переизд. – М-бы разные. – К.: Картография, 2009 (Новий друк) – 56 с.: текст, переч. геогр. об'єктів; многокрас.; 23,5 × 16,5 см.

• **Довідковий атлас світу. Довідкове картографічне видання** / Уклад. та підгот. до друку ДНВП "Картография" 2010 р.; Відп. ред. В.В. Молочко; Ред. Ж. Є. Бонк, І.Л. Дрогушевська, С.В. Капустенко, В.Б. Кулик, В.В. Молочко; Худ. оформ. О.Ю. Андрищенко; Темат. зміст карт розроб. В.М. Бабіченко, Г.В. Балабанов, В.А. Барановський та ін.; Рец. В.О. Шевченко, Б.П. Яценко; Фото В.О. Бахмач, І.Б. Вахрушева та ін. – М-би різні. – К.: Картография, 2010 (Новий друк). – 328 с.: текст, іл., діагр., фото, покажч. геогр. назв; багатокол.; 33 × 24,5 см.

Зміст: 4-5. Загальна географія. Картографія; 32-33. Світ; 112-113. Материка, регіони, країни світу, океани; 218-219. Україна.



Довідковий атлас світу – комплексне картографічне видання, що вміщує чотири частини, ілюструє теми загальної географії і картогра-

фії, характеризує природні умови та ресурси, населення та економіку світу і України, відображує материка і океани, країни та регіони світу (їхню загальногеографічну характеристику, зміни чисельності населення та економічну ситуацію). Атлас створений на основі сучасних картографічних і літературних джерел, статистичних матеріалів. Карти атласу доповнюють текстова та графічна інформація. Видання містить словник термінів, покажчик географічних назв.

• **Атлас вчителя. Довідкове картографічне видання** / Уклад. та підгот. до друку ДНВП "Картография" 2010 р.; Відпов. ред. В.В. Молочко; Ред. Ж.Є. Бонк, І.Л. Дрогушевська, С.В. Капустенко, В.Б. Кулик, В.В. Молочко; Худ. оформ. О.Ю. Андрищенко; Темат. зміст карт розроб. В.М. Бабіченко, Г.В. Балабанов, В.А. Барановський та ін.; Рец. В.О. Шевченко, Б.П. Яценко; Фото В.О. Бахмач, І.Б. Вахрушева та ін. – М-би різні. – К.: Картография, 2010 (Новий друк). – 328 с.: текст, іл., діагр., фото, покажч. геогр. назв; багатокол.; 33 × 24,5 см.

Зміст: 4-5. Загальна географія. Картографія; 32-33. Світ; 112-113. Материка, регіони, країни світу, океани; 218-219. Україна.


Географічний атлас вчителя – комплексне картографічне видання, що розкриває теми загальної географії і картографії, характеризує природні умови та ресурси, населення та економіку світу й України, відображує материка і океани, країни та





регіони світу (їхню загальногеографічну характеристику, зміни чисельності населення та економічну ситуацію). Атлас створений на основі сучасних картографічних і літературних джерел, статистичних матеріалів. Карти атласу доповнюють текстові та графічні інформації. Видання містить словник термінів, покажчик географічних назв.

• **Моя Україна. Атлас** / Уклад. та підгот. до друку ДНВП "Картографія" 2010 р.; Ред. Д. Ісаєв; Худ. О. Ваніфатова, А. Вознесенська та ін.; Обкл. О. Ваніфатова. – К.: Картографія, 2009 (Глобус). – 32 с.: текст, мал.; багатокол.; 32 × 23 см.



Автори видання свідомо подали багато різноманітної інформації про Україну та історичні землі: її історію, про народи, які населяли цю територію, про сучасні символи держави, про людей, що прославили Україну, про пам'ятки історії та культури, народні промисли. Це дозволить найменшим громадянам держави відчувати причетність до українства.

Атлас призначений для дітей віком від 6 років.

• **Європа. Атлас автомобільних шляхів** / Уклад. та підгот. до друку НВП "Картографія" 2000 р.; Ред. В. Радченко, М. Астанкова, О. Хільчевська. – Перевид. – 1:3 500 000. – К.: Картографія, 2009 (Тріада-Принт). – 80 с.: карти автомоб. шляхів, плани міст, табл., покажч.; багатокол.; 23 × 15,5 см.

• **Україна. Атлас автомобільних шляхів** / Уклад. та підгот. до друку ДНВП "Картографія" 2001 р.; Відп. ред. Г.М. Кучеренко; Ред. І.В. Копилова. – Перевид. – 1:1 000 000. – К.: Картографія, 2010 (Новий друк). – 48 с.: схема, плани міст; багатокол.; 23,5 × 16,5 см.

• **Україна. Атлас автомобільних дорог** / Сост. и подгот. к печати ГНПП "Картографія" 2006 г.; Отв. ред. Г.Н. Кучеренко; Ред. О.П. Гомаєнов, И.В. Копылова; Худ. оформ. А.Ю. Андрущенко. – Перевид. – 1:500 000. – К.: Картографія, 2010 (Новый друк). – 200 с.: указ. назв. нас. пунктів, табл., 55 планів городів; многокрас.; 24 × 17 см. – (Автошляхи України).

• **Київська область. Атлас туриста** / Уклад. та підгот. до друку ДНВП "Картографія" 2009 р.; Відп. ред. Г. Кучеренко; Ред. Д. Ісаєв, Д. Тихомиров; Худ. оформ. С. Сухенко; Фото М. Іващенко, А. Івченка. – 1:250 000. – К.: Картографія, 2009 (Новий друк). – 96 с.: текст, табл., покажч. назв нас. пунктів, іл.; багатокол.; 23 × 16 см. – (Туризм України).



Атлас туриста "Київська область" – сучасне картографічне видання, що подає актуальну і повну інформацію про історико-культурні пам'ятки, природно-заповідні об'єкти і туристичну інфраструктуру області.

Атлас призначений для широкого кола користувачів – туристичних організацій, самодіяльних туристів, краєзнавців. Він допоможе якнайкраще спланувати відпочинок та ознайомитись з визначними місцями Київщини.

• **Тернопільська область. Атлас туриста** / Уклад. та

підгот. до друку ДНВП "Картографія" 2010 р.; Ред. Г.М. Кучеренко, В.В. Вдовенко, О.П. Гомаєнов, Д.І. Тихомиров; Худ. оформ. С.М. Сухенко; Фото А. Івченка. – 1:250 000. – К.: Картографія, 2010 (Бліц-Принт). – 48 с.: текст, табл., покажч. назв нас. пунктів, іл., плани міст; багатокол.; 23 × 16 см. – (Туризм України).



Атлас туриста "Тернопільська область" – сучасне картографічне видання, що подає актуальну і повну інформацію про історико-культурні пам'ятки, природно-заповідні об'єкти і туристичну інфраструктуру області.

Атлас призначений для широкого кола користувачів – туристичних організацій, самодіяльних туристів, краєзнавців. Він допоможе якнайкраще спланувати відпочинок та ознайомитись з визначними місцями Тернопільщини.

• **Ивченко А.С. Украина. Восток. Путеводитель** / Ред. Ю.Э. Григорьев, Л.Б. Хмара; Ред. карт Л.Б. Хмара; Худ. оформ. С.Н. Сухенко. – К.: ГНПП "Картографія", 2010 (Типография от "А" до "Я"). – 108 с., 133 ил.



Путеводитель по Восточной Украине охватывает четыре левобережных региона страны (Харьковскую, Луганскую, Донецкую и Запорожскую области), которым посвящены более семи десятков статей и около полутора сотен фотографий. Рассказ о достопримечательностях каждой из них предваряет очерк о природных условиях и истории развития края от поселений первобытного человека до настоящего времени. В путеводителе презентуются череда уникальных природных заповедников и заслуживающих наибольшего внимания геологических диковинок востока страны, коренным образом отличающегося по природным условиям от других регионов Украины. Информация о наиболее известных археологических памятниках и военных поселениях, культовых сооружениях и имениях, разнообразных музеях, памятниках и многих других достопримечательностях преимущественно индустриального востока Украинского государства приводится посредством описания исторически известных городов, поселков и сел. Широкий современный обзор позднее других освоенной Восточной Украины позволит по новому взглянуть на шахтерский край и узнать о множестве заслуживающих посещения привлекательных уголков.

• **Київ. Атлас** / Уклад. та підгот. до друку ДНВП "Картографія" 2001 р.; Ред. Р.М. Галдецька. – Перевид. – 1:27 000. – К.: Картографія, 2010 (Новий друк). – 80 с.: темат. покажч., покажч. вул.; багатокол.; 16,5 × 10,5 см. – 8 с. (Ц.). – На обкл.: Схема ліній метрополітену.

## КАРТИ

• **Політична карта світу** / Уклад. та підгот. до друку ДНВП "Картографія" 2006 р.; Ред. Ж.Є.Бонк. – Перевид. – 1:22 000 000. – К.: Картографія, 2009 (ЛУНАПАК); багатокол.; 108 × 158 см.

• **Світ. Політична карта. Для серед. загальноосв. шк.** / Уклад. та підгот. до друку ДНВП "Картографія" 2003 р.; Ред. О.В. Радченко. – Перевид. – 1:22 000 000.; Полікон. пр-ція ЦНДІГАіК – К.: Укргеодезкартографія; Картографія, 2010 (ЛУНАПАК). – 1 арк.: багатокол.; 112 × 162 см.



• **Политическая карта мира** / Сост. и подгот. к печати НПП "Картография" 1999 г.; Ред. В.А. Гречаний, Е.В. Вакуленко, О.В. Радченко. – Переизд. – 1:35 000 000; Поликон. пр-ция ЦНИИГАиК. – К.: Картография, 2010 (Аванпост-Прим). – 1 л.; многокрас.; 66 × 96 см

• **Світ. Фізична карта** / Уклад. та підгот. до друку ДНВП "Картография" 2003 р.; Ред. О.В. Радченко, І.В. Дрогушевська. – Перевид. – 1:22 000 000.; Полігон. пр-ція ЦНДІГАіК. – К.: Укргеодезкартографія; Картографія, 2010 (ЛУНАПАК). – 1 арк.; багатокол.; 112 × 160 см.

Дод. карти: Арктика. – 1:12 000 000; Антарктида. – 1:22 000 000; Профіль суходолу та океанічного дна.



• **ESPAÑA. FÍSICO. POLÍTICO [Іспанія. Фізична карта. Політико-адміністративна карта].** Для загальноосвіт. навч. закл. / Уклад. та підгот. до друку ДНВП "Картография" 2010 р.; Ред. В.О. Прокоп'єва, С.В. Капустенко;

Рец. В. Буренко; Худ. О.Л. Ремізовський. – 1:1 600 000; – К.: Картографія, 2010 (ЛУНАПАК). – 1 арк. в рамці; багатокол.; 112 × 162 см. – Геогр. підписи – ісп.

Дод. карта: [Канарські острови].



• **FRANCE. PHYSIQUE. ADMINISTRATIVE [Франція. Фізична карта. Політико-адміністративна карта].** Для загальноосвіт. навч. закл. / Уклад. та підгот. до друку ДНВП "Картография" 2010 р.; Ред. І. О. Європіна;

Рец. В. Буренко; Текст фр. В.І. Сергеевич; Худ. О.Л. Ремізовський. – 1:1 500 000; – К.: Картографія, 2010 (ЛУНАПАК). – 1 арк. в рамці; багатокол.; 112 × 162 см. – Геогр. підписи – фр.

Дод. карти: France D'outre-Mer. – 1:90 000 000; Сог-се; [Околиці Парижа]. – 1:450 000.

• **Дніпропетровська область. Адміністративна карта** / Уклад. та підгот. до друку ДНВП "Картография" з використ. матер. Дніпропетр. регіон. філії Ін-ту зем.-кадастр. центру 2005 р.; Конц. Ю.І. Лози; Ред. В.В. Вдовенко. – Перевид. – 1:250 000. – К.: Картографія, 2009 (Київ. військ. картогр. ф-ка). – 1 арк.: текст, покажч.; багатокол.; 126 × 92 см, склад. 23 × 12 см.

Дод. карта: Дніпропетровська міська Рада. – 1:75 000.

• **Ukraine. General geographical map** / Перевид. – 1:1 500 000. – [К.]: Картографія, 2010. – 1 арк.: табл., покажч.; багатокол.; 62,5 × 92 см, склад. 21,5 × 12 см. – Англ.

• **Україна. Туристична карта** / Уклад. та підгот. до друку ДНВП "Картография" 2002 р.; Ред. М.О. Астанкова, Г.М. Кучеренко. – Перевид. – 1:1 250 000. – К.: Картографія, 2009 (Київ. військ. картогр. ф-ка). – 1 арк.: іл., мал., текст; багатокол.; 75 × 113 см, склад. 23,5 × 12,5 см.

Дод. карта: Південний берег Криму. – 1:180 000.

• **Украина. Туристская карта** / Сост. и подгот. к печати ГНПП "Картография" 2002 г.; Ред. М.А. Астанкова, Г.Н. Кучеренко; Фото В.Л. Бысова, М.М. Милова, Г.И. Угриновича. – Переизд. – 1:1 250 000. – К.: Картография, 2010 (Киев. воен. картогр. ф-ка). – 1 л.: текст, ил.; мно-

гокрас.; 75 × 113 см, слож. 23,5 × 12,5 см.

Дод. карта: Южный берег Крыма. – 1:180 000.

• **Ukraine. Tourist map** / Перевид. – 1:1 250 000. – [К.]: Картография, 2009. – 1 арк.: текст; багатокол.; 73,5 × 96 см, склад. 23,5 × 12,5 см. – Англ.

Дод. карта: Southern coast of the Crimea. – 1:180 000.

• **Закарпатська область. Туристична карта** / Уклад. та підгот. до друку ДНВП "Картография" 2010 р.; Ред. Л. Хмара; Худ. оформ. О. Ремізовського та ін.; Фото А. Івченка, В. Кулик. – 1:250 000. – К.: Картографія, 2010 (Аванпост-Прим). – 1 арк.: текст, табл., покажч.; багатокол.; 59 × 84 см, склад. 23 × 12 см. – (Туристичні карти).

Дод. карти: Ужгород. – 1:14 000; Мукачеве. – 1: 15 000.

• **Карпати. Воловецький район** / Уклад. та підгот. до друку ДНВП "Картография" 2010 р.; Ред. О.П. Гомайонов; Геоінф. підгот. Є.О. Стахов; Консулт. С.В. Грига. – 1:50 000. – К.: Картографія, 2010 (Київ. військ. картогр. ф-ка). – 1 арк.: текст, тур. маршр., покажч., рекл.; багатокол.; 83 × 72 см, склад. 23 × 12,5 см. – (Туристські маршрути).

Дод. карта: Українські Карпати.

• **Карпати. Свалявський район** / Уклад. та підгот. до друку ДНВП "Картография" 2010 р.; Ред. О.П. Гомайонов; Геоінф. підгот. Є.О. Стахов. – 1:50 000. – К.: Картографія, 2010 (Київ. військ. картогр. ф-ка). – 1 арк.: текст, об'єкти обслуг., тур. маршр., покажч., рекл.; багатокол.; 83 × 75 см, склад. 23 × 12,5 см. – (Туристські маршрути).

Дод. карта: Українські Карпати.

• **Європа. Карта автомобільних шляхів** / Уклад. та підгот. до друку ДНВП "Картография" 2002 р.; Ред. В. Радченко, М.Астанкова, О.Хільчевська. – Перевид. – 1:3 750 000. – К.: Картографія, 2010 (Київ. військ. картогр. ф-ка). – 1 арк.: покажч.; багатокол.; 80,5 × 113 см, склад. 23,5 × 12,5 см.

Дод. карти: Норвегія, Швеція, Фінляндія. – 1:9 000 000; Ісландія. – 1:9 000 000.

• **Україна. Карта автомобільних шляхів** / Уклад. та підгот. до друку ДНВП "Картография" 2000 р.; Ред. І.В. Копилова. – Перевид. – 1:1 000 000. – К.: Картографія, 2010 (Київ. військ. картогр. ф-ка). – 2 друк. арк.: табл., адреси держ. автомоб. інспекцій Укр., рекл.; багатокол.; 96 × 75 см, склад. 24 × 12,5 см. – Двосторон. друк

• **Україна. Карта автомобільних шляхів** / Уклад. та підгот. до друку ДНВП "Картография" 2001 р.; Ред. І.В. Копилова. – Перевид. – 1:1 250 000. – К.: Картографія, 2010 (Київ. військ. картогр. ф-ка). – 1 арк.: рекл.; багатокол.; 78 × 108 см, склад. 23 × 12,5 см.

Дод. карти: Околиці обласних центрів України.

• **Вінницька область. Карта автошляхів** / Уклад. та підгот. до друку ДНВП "Картография" 2005 р.; Ред. В.В. Вдовенко, О.П. Гомайонов, О.В. Хільчевська. – Перевид. – 1:250 000. – К.: Картографія, 2009 (Київ. військ. картогр. ф-ка). – 1 арк.: табл.; багатокол.; 92 × 84 см, склад. 23 × 12 см. – (Автомобільні шляхи України).

• **Волинська область. Карта автошляхів** / Уклад. та підгот. до друку ДНВП "Картография" 2004 р.; Ред. В.В. Вдовенко, О.П. Гомайонов, О.В. Хільчевська. – Перевид. – 1:250 000. – К.: Картографія, 2010 (Київ. військ. картогр. ф-ка). – 1 арк.: табл.; багатокол.; 92 × 84 см, склад. 23 × 12 см. – (Автомобільні шляхи України).

• **Закарпатська область. Карта автошляхів** / Уклад. та підгот. до друку ДНВП "Картография" 2002 р.; Ред. В.В. Вдовенко, О.П. Гомайонов, О.В. Хільчевська. – Пе-



ревид. – 1:250 000. – К.: Картографія, 2010 (Аванпост-Прим). – 1 арк.: покажч., табл., рекл., пункти пропуску; багатокол.; 59 × 84 см, склад. 23 × 12 см. – (Автомобільні шляхи України).

Дод. карти: Автомобільні шляхи України. – 1:4 500 000; Мукачево. – 1:25 000; Ужгород. – 1:25 000.

• **Запорізька область. Карта автошляхів** / Уклад. та підгот. до друку ДНВП "Картографія" 2002 р.; Ред. В.В. Вдовенко, О.П. Гомайонов, О.В. Хільчевська. – Перевид. – 1:250 000. – К.: Картографія, 2010 (Київ. військ. картогр. ф-ка). – 1 арк.: табл., рекл.; багатокол.; 90 × 115,5 см, склад. 23 × 12 см. – (Автомобільні шляхи України).

• **Івано-Франківська область. Карта автошляхів** / Уклад. та підгот. до друку ДНВП "Картографія" 2003 р.; Ред. В.В. Вдовенко, О.П. Гомайонов, О.В. Хільчевська. – Перевид. – 1:250 000. – К.: Картографія, 2009 (Аванпост-Прим). – 1 арк.: покажч., табл., рекл.; багатокол.; 90 × 68 см, склад. 23 × 12 см. – (Автомобільні шляхи України).

Дод. карта: Івано-Франківськ. – 1:25 000.

• **Київська область. Карта автошляхів** / Уклад. та підгот. до друку ДНВП "Картографія" 2002 р.; Ред. В.В. Вдовенко, О.П. Гомайонов, О.В. Хільчевська. – Перевид. – 1:250 000. – К.: Картографія, 2009 (Київ. військ. картогр. ф-ка). – 1 арк.: табл., рекл.; багатокол.; 102 × 82,5 см, склад. 23 × 12 см. – (Автомобільні шляхи України).

Дод. карти: Автомобільні шляхи України. – 1:4 500 000; Київ. – 1:65 000; Бровари. – 1:25 000; Біла Церква. – 1:25 000; Переяслав-Хмельницький. – 1:25 000.

• **Полтавська область. Карта автошляхів** / Уклад. та підгот. до друку ДНВП "Картографія" 2004 р.; Ред. В.В. Вдовенко, О.П. Гомайонов, О.В. Хільчевська; Фото Р.І. Якименка, О.І. Коляди. – Перевид. – 1:250 000. – К.: Картографія, 2010 (Київ. військ. картогр. ф-ка). – 1 арк.: табл.; багатокол.; 86 × 108 см, склад. 23 × 12 см. – (Автомобільні шляхи України).

• **Рівненська область. Карта автошляхів** / Уклад. та підгот. до друку ДНВП "Картографія" 2004 р.; Ред. В.В. Вдовенко, О.П. Гомайонов, О.В. Хільчевська. – Перевид. – 1:250 000. – К.: Картографія, 2009 (Київ. військ. картогр. ф-ка). – 1 арк.: табл.; багатокол.; 92 × 80 см, склад. 23 × 12 см. – (Автомобільні шляхи України).

• **Харківська область. Карта автошляхів** / Уклад. та підгот. до друку ДНВП "Картографія" 2003 р.; Ред. В.В. Вдовенко, О.П. Гомайонов, О.В. Хільчевська; Фото В.Л. Бисова. – Перевид. – 1:250 000. – К.: Картографія, 2010 (Київ. військ. картогр. ф-ка). – 1 арк.: табл., пункти пропуску; багатокол.; 90 × 96 см, склад. 23 × 12 см. – (Автомобільні шляхи України).

• **Черкаська область. Карта автошляхів** / Уклад. та підгот. до друку ДНВП "Картографія" 2004 р.; Ред. М.О. Астанкова, О.В. Хільчевська; Фото М.Ю. Іващенко, А.С. Івченка. – Перевид. – 1:250 000. – К.: Картографія, 2010 (Київ. військ. картогр. ф-ка). – 1 арк.: табл.; багатокол.; 86 × 108 см, склад. 23 × 12 см. – (Автомобільні шляхи України).

• **Чернівецька область. Карта автошляхів** / Уклад. та підгот. до друку ДНВП "Картографія" 2003 р.; Ред. М.О. Астанкова, О.В. Хільчевська; – Перевид. – 1:250 000. – К.: Картографія, 2009 (Аванпост-Прим). – 1 арк.: табл., перелік автомоб. шляхів заг. корист., пункти

пропуску; багатокол.; 58 × 96 см, склад. 23 × 12 см. – (Автомобільні шляхи України).

Дод. карти: Чернівці. – 1:20 000; Хотин. – 1:20 000.

• **Чернігівська область. Карта автошляхів** / Уклад. та підгот. до друку ДНВП "Картографія" 2005 р.; Ред. В.В. Вдовенко, О.П. Гомайонов, О.В. Хільчевська. – Перевид. – 1:250 000. – К.: Картографія, 2010 (Київ. військ. картогр. ф-ка). – 1 арк.: табл.; багатокол.; 100 × 90 см, склад. 23 × 12 см. – (Автомобільні шляхи України).

\*\*\*



• **Борщів. План міста** / Уклад. та підгот. до друку ДНВП "Картографія" 2010 р.; Ред. Л.П. Біла; Фото О.М. Малашевського, М. П. Сохацького. – 1:15 000. – К.: Картографія, 2010 (Аванпост-Прим). – 1 арк.: текст, іл., рекл., перелік вул.; багатокол.; 48 × 68 см, склад. 24 × 9,5 см. – (Обличчя міста).

Дод. карти: Центр міста. – 1:7 500; Тернопільська область. Борщівський район. – 1:260 000.

• **Бровари. План міста** / Карту уклад. та підгот. до друку ДНВП "Картографія" 2000 р.; Ред. В.В. Радченко, Р.М. Галдецька. – Перевид. – 1:15 000. – К.: Картографія, 2010 (Аванпост-Прим). – 1 арк.: текст, рекл., перелік вул., об'єктів довід.-інформ. служби; багатокол.; 36 × 66 см, склад. 22 × 12 см. – (Міста України).

• **Київ. План міста** / Уклад. та підгот. до друку ДНВП "Картографія" 2004 р.; Ред. Р.М. Галдецька, Л.В.Марченко. – Перевид. – 1:35 000. – К.: Картографія, 2010 (Аванпост-Прим). – 1 арк.; текст, перелік вул.; багатокол.; 64 × 78 см, склад. 23 × 12 см. – (Міста України).

• **Комсомольськ. План міста** / Уклад. та підгот. до друку ДНВП "Картографія" 2010 р.; Ред. Р. Галдецька, В. Прокоп'єва; Фото Л. Поренко. – К.: Картографія, 2010 (Аванпост-Прим). – 1 арк.: текст, іл., покаж. вул.; багатокол.; 48 × 58,5 см, склад. 24 × 11,5 см.

Дод. карта: Околиці Комсомольська. – 1: 100 000.

• **Львів. План міста** / Уклад. та підгот. до друку НВП "Картографія" 2000 р.; Ред. В.В. Радченко, О.Ю. Король. – Перевид. – 1:20 000. – К.: Картографія, 2010 (Аванпост-Прим). – 1 арк.: текст, перелік вул. та пл., рекл.; багатокол.; 68 × 96 см, склад. 22,5 × 12 см. – (Міста України).

Дод. карти: Центральна частина. – 1:12 000; Околиці Львова. – 1:200 000.

• **Полтава. План міста** / Уклад. та підгот. до друку НВП "Картографія" 2000 р.; Ред. О.Ю. Король, В.О. Прокоп'єва. – Перевид. – 1:17 000. – К.: Картографія, 2010 (Аванпост-Прим). – 1 арк.: текст, перелік вул. та пл., рекл.; багатокол.; 69 × 56 см, склад. 23 × 12 см. – (Міста України).

Дод. карти: Центральна частина. – 1:10 000; Околиці Полтави. – 1:200 000.

• **Севастополь. План города** / Сост. и подгот. к печати НПП "Картографія" 1999 г.; Ред. Г.М. Кошевая, В.Н. Соколова. – Перевид. – 1:20 000. – К.: Картографія;



Укргеодезкартографія, 2010 (Аванпост-Прим). – 1 арк.: текст, рекл.; многокрас.; 69 × 84 см, слож. 23 × 12 см. – (Міста України).

Доп. карти: Центральна частина міста. – 1:12 000; Балаклава; [Окрестности Севастополя]. – 1:300 000.

• **Суми. План міста** / Уклад. та підгот. до друку ДНВП "Картографія" 2001 р.; Ред. В.В.Радченко, О.В. Онищак, О.В. Радченко, Л.П. Біла; Фото М.Ю. Іващенко. – Перевид. – 1:17 000. – К.: Картографія, 2010 (Аванпост-Прим). – 1 арк.: текст, іл., рекл., перелік вул.; багатокол.; 69 × 78 см, склад. 23 × 12 см. – (Міста України).

Дод. карти: Центральна частина [міста]. – 1:10 000; Околиці Сум. – 1:200 000.

• **Трускавець. План міста** / Уклад. та підгот. до друку ДНВП "Картографія" 2005 р.; Ред. О.В. Онищак; Конс. Ю.Є. Грищенко; Фото М.Ю. Іващенко. – Перевид. – 1:6 500. – К.: Картографія, 2010 (Аванпост-Прим). – 1 арк.; текст, рекл., показч. вул.; багатокол.; 46 × 54 см, склад. 23 × 12 см. – (Міста України).

Дод. карта: [Околиці Трускавця]. – 1:350 000.

• **Хмельницький. План міста** / Уклад. та підгот. до друку НВП "Картографія" 2000 р.; Ред. О.Ю. Король,

Г.М.Кошова. – Перевид. – 1:18 000. – К.: Картографія, 2010 (Аванпост-Прим). – 1 арк.: текст, іл., рекл.; багатокол.; 48 × 66 см, склад. 22 × 12 см. – (Міста України).

Дод. карта: Околиці Хмельницького. – 1:200 000.

• **Чернігів. План міста** / Уклад. та підгот. до друку ДНВП "Картографія" 2001 р.; Ред. Г.М. Кошова. – Перевид. – 1:15 000. – К.: Картографія, 2010 (Аванпост-Прим). – 1 арк.: текст, рекл., іл., перелік вул.; багатокол.; 80 × 69 см, склад. 23 × 12 см. – (Міста України).

Дод. карти: Центральна частина [міста]. – 1:10 000; Околиці Чернігова. – 1:200 000.



• **Хуст. План міста** / Уклад. та підгот. до друку ДНВП "Картографія" 2009 р. – Ред. Л.П. Біла; Фото О.М. Малашевського, Е.Е. Погана, В.І. Костишина. – 1:13 000. – К.: Картографія, 2009 (Аванпост-Прим). – 1 арк.: текст, перелік вул., рекл.; багатокол.; 48 × 70 см, склад. 24 × 10 см. – (Обличчя міста).

Дод. карта: Закарпатська область. Хустський район – 1:250 000.

© О. М. Федунків

\* \* \*

#### До уваги авторів

1. Матеріали до "Вісника геодезії та картографії" подаються у текстовому редакторі Microsoft Word з дотриманням таких вимог: параметри сторінки А4; всі поля на сторінці по 2 см; розмір шрифту 10 пт; інтервал одинарний; автоматичні переноси не застосовувати; абзац починати за допомогою клавіші "ENTER".

2. Формули набираються у редакторі формул програми Microsoft Word. Розміри шрифту для формул: звичайний – 10 пт, великий індекс – 7 пт, малий індекс – 6 пт, великий символ – 11 пт, малий символ – 8 пт. **Ширина формули не повинна перевищувати 8 см.**

3. Малюнки, фото та схеми подаються **окремими файлами у графічному вигляді** у форматах \*.eps (векторний), \*.tif (растровий) з роздільною здатністю не менше 300 dpi, в моделі СМУК. Графічні зображення, вставлені в Microsoft Word або в інші редактори, **не приймаються!**

4. Розмірність малюнків і таблиць (ширина/висота): 80 / до 230 мм, 130 / 230 мм, 170 / до 230 мм. Розмір шрифту для таблиць – 10 пт. Кожна таблиця повинна мати заголовок.

5. До статті мають входити такі елементи: шифр УДК; резюме українською, російською та англійською мовами; основний текст відповідно до вимог ВАК України; список літератури, укладений за правилами стандартів і в алфавітному порядку; назва установи, де працює (вчиться) автор; відомості про авторів (**прізвище, повне ім'я та по батькові**, вчений ступінь, вчене звання, домашня і службова адреси, **телефон, електронна пошта**, інтернет-сторінка для зв'язку).

6. Стаття і додатки подаються на дискеті або компакт-диску. Роздруківка матеріалів виконується через два інтервали і підписується всіма авторами.

Редакція