



ЛІТЕРАТУРА З КАРТОГРАФІЇ

1. Загальні питання картографії

1. Барановський В.Д., Карпінський Ю.О., Лященко А.А. Топографо-геодезичне та картографічне забезпечення ведення державного земельного кадастру. Визначення площ територій / За заг. ред. Ю.О. Карпінського. – К: НДІГК, 2009. – 92 с.: іл. – (Сер. “Геодезія, картографія, кадастр”).



Розглянуто стан та проблеми визначення площ територій. Запропоновано класифікацію земель за величиною їх площ і класифікацію методів визначення площ за інструментальними засобами та за видом редукування земель на поверхню відносності. Обґрунтовано і запропоновано строгі високоточні математичні методи визначення та оцінки точності площ земель за координатами вершин контурів як ортогональних проекцій на го-

ризонтальну площину, на площині картографічних проекцій та проекцій на поверхню еліпсоїда. Виконано розрахунок площ території України та її регіонів. Проведено аналіз точності результатів векторизації планово-картографічних матеріалів.

2. Глецький Й. Проблеми дослідження назв вершин Українських Карпат // Оронімія Українських Карпат: дослідження, упорядкування, збереження: Матер. наук.-практ. конф. – Чернівці: ЧНУ ім. Юрія Федьковича, 2010. – С. 25-26.

3. Комедчиков Н.Н., Бушуева И.С. Научная программа XXIV Международной картографической конференции // Геодез. и картогр. – 2010. – № 1. – С. 9-15.

4. Коржик В. Оронімія Українських Карпат як відображення історико-географічного процесу // Оронімія Українських Карпат: дослідження, упорядкування, збереження: Матер. наук.-практ. конф. – Чернівці: ЧНУ ім. Юрія Федьковича, 2010. – С. 62-64.

5. Кошкарев А.В. Инфраструктура пространственных данных Нидерландов // Пространственные данные – 2009. – № 1.

6. Сосса Р., Руденко І., Сивак Н. Оронімія Українських Карпат на географічних картах // Оронімія Українських Карпат: дослідження, упорядкування, збереження: Матер. наук.-практ. конф. – Чернівці: ЧНУ ім. Юрія Федьковича, 2010. – С. 64-67.

7. Топографо-геодезичне та картографічне забезпечення ведення державного земельного кадастру. Системи координат і картографічні проекції / В.Д. Барановський, Ю.О. Карпінський, О.В. Кучер, А.А. Лященко / За заг. ред. Ю.О. Карпінського. – К: НДІГК, 2009. – 96 с.: іл. – (Сер. “Геодезія, картографія, кадастр”).



Розглянуто стан і проблеми використання діючих систем координат і картографічних проекцій для забезпечення ведення державного земельного кадастру. Наведено характеристики Державної геодезичної референційної системи координат УСК-2000. Визначено завдання вибору систем координат та картографічних проекцій. Досліджено харак-

теристики спотворення довжин та площ у картографічних проекціях на територію України. Запропоновано метод оптимізації параметрів картографічних проекцій на основі використання інтегрального показника Ейрі. Досліджено точнісні характеристики картографічних проекцій Гаусса – Крюгера, Ламберта, Чебишова і поперечно-циліндричної проекції Меркатора. Запропоновано використання Державної геодезичної референційної системи координат УСК-2000 та системи місцевих систем координат, похідних від УСК-2000, реалізованих в оптимізованих проекціях Гаусса – Крюгера і поперечно-циліндричної проекції Меркатора.

2. Сучасні технології в картографуванні

8. Кошкарев А.В., Тикунов В.С., Тимонин С.А. Геопортал “Демографія”: методика и технологии картографирования // Геодез. и картогр. – 2010. – № 1. – С. 24-31.

9. Кошкарев А.В., Тикунов В.С., Тимонин С.А. Картографические Web-сервисы геопорталов: технологические решения и опыт реализации // Пространственные данные. – 2009. – № 3. – С. 6-12.

10. Кошкарев А.В., Тикунов В.С., Тимонин С.А. Картографические Web-сервисы геопорталов: технологические решения и опыт реализации // Там же. – № 4. – С. 16-20.

11. Самсонов Т.Е. Мультимасштабные базы геоданных для электронных карт // Там же. – С. 62-67.

3. Тематичне картографування

12. Пересадько В.А. Картографічне забезпечення екологічних досліджень і охорони природи: Монографія. – Х.: ХНУ імені В.Н.Каразіна, 2009. – 242 с.




Сформульовано концепцію регіонального еколого-природоохоронного картографування. Зокрема, проаналізовано історію становлення та розвитку еколого-природоохоронного картографування, узагальнено і розвинено теоретико-методологічні основи регіонального системного еколого-природоохоронного картографування, розроблено методики комплексного і проблемного картографування екологічних проблем. Теоретичні положення дослідження реалізовані в розробленій системі

регіональних еколого-природоохоронних картографічних творів різного територіального рівня (області, адміністративного району області, міського адміністративного району, населеного пункту, сільськогосподарського підприємства, промислового підприємства). Наведено кольорові фрагменти та легенди 27-ми карт системи еколого-природоохоронних творів Харківського регіону. Список використаних джерел налічує 418 позицій.

Для фахівців у галузі екології, картографії та управління природоохоронною діяльністю, викладачів, аспірантів, студентів географічних та екологічних факультетів вищих навчальних закладів.

4. Історія картографії

13. Прокопенков В.Н. Севастополь на картах: альбом картографических материалов. – Симферополь: Изд-во “ООО “Фирма “Салта ЛТД”, 2009. – 304 с.




Карти і плани, отримані автором із архівів і фондів бібліотек, путівників, книг зарубіжних авторів і приватних колекцій, дають змогу прослідкувати етапи освоєння території Кримського півострова і сучасного Севастополя від будівництва міста як фортеці і військово-морської бази Чорноморського флоту до сьогодення. Репродукції карт і планів у виданні згруповані у чотирьох розділах: Крим і Севастополь на картах до XIX ст. (71 репродукція); Крим і Севастополь на картах до XIX-XX ст. (71 репродукція); Карты Криму і Севастополя періоду Кримської (Східної) війни (1853-1856 рр.) (71 репродукція); Севастополь в періоді мирного часу (97 репродукцій). До кожного розділу дано невелику за обсягом загальну характеристику картографування цього періоду.

Весь текст дублюється англійською мовою.

14. Гордеев А.Ю. Карты-портоланы XIII-XVII ст.: особенности та роль у розвитку картографії. – К.: Обрії, 2009. – 408 с.

Монографія присвячена розробці теоретико-методичних засад вивчення карт-портоланів – морських карт XIII-XVII ст.



Обґрунтована та реалізована цілісна системна методика дослідження старовинних картографічних документів, якими є карти-портолани, що створювалися як навігаційні посібники упродовж XIII-XVII ст. Поглиблено теоретико-методологічні положення дослідження старовинних картографічних творів як історичних документальних свідчень розвитку та проблем суспільно-політичних відносин і технологічного рівня суспільства, а також їх сприйняття як представників певного етапу у розвитку картографії. При цьому, запропоновано підхід до класифікації карт-портоланів як специфічних творів, визначено поняття ідентифікаційних ознак, проаналізовано вплив цих творів на розвиток картографії, показано їх роль та можливість як інформаційних документів в історико-географічних дослідженнях.

Вміщено перелік і анотовані описи 639-ти карт-портоланів із зображенням Чорного та Азовського морів, анотовані описи біографій виробників карт-портоланів, перелік виробників карт-портоланів тощо. Список використаних джерел налічує 668 позицій.

Книга розрахована на викладачів, аспірантів та студентів географічних спеціальностей вищих навчальних закладів, а також спеціалістів, що вивчають проблеми історичної картографії.

15. Шаблій О. Життєвий і науковий шлях Степана Рудницького // Вісн. НТШ. – 2010. – № 43. – С. 20-24.

© Р. І. Сосса, О. М. Федуків

* * *


КАРТОГРАФІЧНІ ТВОРИ

АТЛАСИ, ПУТІВНИКИ

• **Запоріжжя. Атлас до кожного будинку** / Уклад. та підгот. до друку ДНВП "Картографія" 2001 р.; Ред. О.В. Онищак, Г.М. Кошова; Фото В.Л. Бисова, О.О. Бурбовського. – Перевид. – 1: 19 000. – К.: Картографія, 2010 (Бліц-Принт). – 96 с: рекл., темат. покажч., покажч. вул.; багатокол.; 19 × 11 см.


• **Ивченко А.С. Киев – столица двух держав. Путеводитель.** – Ред. Ю.Э. Григорьев, Д.И. Тихомиров; Кор. Д.И. Тихомиров; Худ. оформ. С.Н. Сухенко. – К.: ГНПП "Картографія", 2010 (Блиц-Принт). – 112 с.

Путеводитель знакомит гостей с достопримечательностями столицы Украины – 1525-летнего Киева, из которого по огромным просторам Восточной Европы и Азии распространилось православие. Вступительный очерк поможет разобраться в истории возникновения, становления и развития города. Карты, сопровождающие каждый раздел путеводителя, упростят ориентацию в хитросплетениях городских улиц и площадей, усложненных пересечением рельефом овражистых приднепровских холмов, и сделают путешествие по ним удобным и увлекательным. В издании приводится детальная информация о наиболее известных архитектурных достопримечательностях Киева. Автор



расположил описания разновозрастных архитектурных объектов в хронологическом порядке, что позволяет проследить условия их возникновения и последующей трансформации в контексте исторического развития города. Представлена детальная информация о заслуживающих внимания творениях культовой, фортификационной и гражданской архитектуры Киева. Среди них выдающиеся православные святыни – София Киевская и Киево-Печерская лавра, включенные в Список мирового культурного и природного наследия ЮНЕСКО. Заключительный раздел путеводителя представляет музеи, памятники и парки, расположенные в центральной части столицы Украины.

• **Ивченко А., Пархоменко О. Україна. Фортеці, замки, палаци... Путівник.** – Ред. Ю.Є. Григор'єв, Д.В. Ісаєв; Кор. В.О. Маніло; Худ. оформ. О.П. Ваніфатової. – К.: ДНВП "Картографія", 2010 (Бліц-Принт) – 600 с.



Путівник "Україна. Фортеці, замки, палаци..." являє собою оригінально-ретроспективний погляд на еволюцію життя і середовища проживання людини у межах сучасної Української держави протягом тисячоліть. Авторі вишикували в хронологічній послідовності описи стоянок та поселень стародавньої людини, античних міст-держав Причорномор'я і "печерних міст" кримських передгір'їв, літописних міст Київської Русі. Окремі і найбільш об'ємні розділи путівника присвячено фортецям і замкам