


Карти і плани, отримані автором із архівів і фондів бібліотек, путівників, книг зарубіжних авторів і приватних колекцій, дають змогу прослідкувати етапи освоєння території Кримського півострова і сучасного Севастополя від будівництва міста як фортеці і військово-морської бази Чорноморського флоту до сьогодення. Репродукції карт і планів у виданні згруповані у чотирьох розділах: Крим і Севастополь на картах до XIX ст. (71 репродукція); Крим і Севастополь на картах до XIX-XX ст. (71 репродукція); Картини Криму і Севастополя періоду Кримської (Східної) війни (1853-1856 рр.) (71 репродукція); Севастополь в періоді мирного часу (97 репродукцій). До кожного розділу дано невелику за обсягом загальну характеристику картографування цього періоду.

Весь текст дублюється англійською мовою.

14. Гордєєв А.Ю. Картини-портолани XIII-XVII ст.: особливості та роль у розвитку картографії. – К.: Обрії, 2009. – 408 с.

Монографія присвячена розробці теоретико-методичних засад вивчення карт-портоланів – морських карт XIII-XVII ст.



Обґрунтована та реалізована цілісна системна методика дослідження старовинних картографічних документів, якими є карти-портолани, що створювалися як навігаційні посібники упродовж XIII-XVII ст. Поглиблено теоретико-методологічні положення дослідження старовинних картографічних творів як історичних документальних свідчень розвитку та проблем суспільно-політичних відносин і технологічного рівня суспільства, а також їх сприйняття як представників певного етапу у розвитку картографії. При цьому, запропоновано підхід до класифікації карт-портоланів як специфічних творів, визначено поняття ідентифікаційних ознак, проаналізовано вплив цих творів на розвиток картографії, показано їх роль та можливість як інформаційних документів в історико-географічних дослідженнях.

Вміщено перелік і анотовані описи 639-ти карт-портоланів із зображенням Чорного та Азовського морів, анотовані описи біографій виробників карт-портоланів, перелік виробників карт-портоланів тощо. Список використаних джерел налічує 668 позицій.

Книга розрахована на викладачів, аспірантів та студентів географічних спеціальностей вищих навчальних закладів, а також спеціалістів, що вивчають проблеми історичної картографії.

15. Шаблій О. Життєвий і науковий шлях Степана Рудницького // Вісн. НТШ. – 2010. – № 43. – С. 20-24.

© Р. І. Сосса, О. М. Федуків

\* \* \*


## КАРТОГРАФІЧНІ ТВОРИ

### АТЛАСИ, ПУТІВНИКИ

• **Запоріжжя. Атлас до кожного будинку** / Уклад. та підгот. до друку ДНВП "Картографія" 2001 р.; Ред. О.В. Онищак, Г.М. Кошова; Фото В.Л. Бисова, О.О. Бурбовського. – Перевид. – 1: 19 000. – К.: Картографія, 2010 (Бліц-Принт). – 96 с: рекл., темат. покажч., покажч. вул.; багатокол.; 19 × 11 см.

• **Ивченко А.С. Киев – столица двух держав. Путеводитель.** – Ред. Ю.Э. Григорьев, Д.И. Тихомиров; Кор. Д.И. Тихомиров; Худ. оформ. С.Н. Сухенко. – К.: ГНПП "Картографія", 2010 (Бліц-Принт). – 112 с.


Путеводитель знакомит гостей с достопримечательностями столицы Украины – 1525-летнего Киева, из которого по огромным просторам Восточной Европы и Азии распространилось православие. Вступительный очерк поможет разобраться в истории возникновения, становления и развития города. Карты, сопровождающие каждый раздел путеводителя, упростят ориентацию в хитросплетениях городских улиц и площадей, усложненных пересечением рельефом овражистых приднепровских холмов, и сделают путешествие по ним удобным и увлекательным. В издании приводится детальная информация о наиболее известных архитектурных достопримечательностях Киева. Автор



расположил описания разновозрастных архитектурных объектов в хронологическом порядке, что позволяет проследить условия их возникновения и последующей трансформации в контексте исторического развития города. Представлена детальная информация о заслуживающих внимания творениях культовой, фортификационной и гражданской архитектуры Киева. Среди них выдающиеся православные святыни – София Киевская и Киево-Печерская лавра, включенные в Список мирового культурного и природного наследия ЮНЕСКО. Заключительный раздел путеводителя представляет музеи, памятники и парки, расположенные в центральной части столицы Украины.

• **Ивченко А., Пархоменко О. Україна. Фортеці, замки, палаци... Путівник.** – Ред. Ю.Є. Григор'єв, Д.В. Ісаєв; Кор. В.О. Маніло; Худ. оформ. О.П. Ваніфатової. – К.: ДНВП "Картографія", 2010 (Бліц-Принт) – 600 с.

Путівник "Україна. Фортеці, замки, палаци..." являє собою оригінально-ретроспективний погляд на еволюцію життя і середовища проживання людини у межах сучасної Української держави протягом тисячоліть. Авторі вишикували в хронологічній послідовності описи стоянок та поселень стародавньої людини, античних міст-держав Причорномор'я і "печерних міст" кримських передгір'їв, літописних міст Київської Русі. Окремі і найбільш об'ємні розділи путівника присвячено фортецям і замкам





пізнього середньовіччя, а також палацам та садибам, паркам і міським особнякам останніх трьох століть. Путівник містить близько чотирьох сотень окремих статей, які інформують про різноманітні архітектурні раритети теперішніх обласних центрів, невеликих містечок і, на перший погляд, малопомітних сіл, та понад тисячу сучасних фотографій, старовинних гравюр і акварелей, планів фортечних споруд. Регіональні карти, створені для путівника, не тільки дозволять легко відшукати будь-яку архітектурну визначну пам'ятку, але й перетворять подорож і знайомство з нею на захоплюючі та комфортні. Книжка стане необхідним супутником у пізнанні великої архітектурної спадщини України і пригодиться у складному процесі усвідомлення її історії.

## КАРТИ

• **Київ. [План міста]** / Карту уклад. та підгот. до друку ДНВП "Картографія" 2010 р.; Ред. Р. Галдецька, Л. Марченко. – 1:25 000. – К.: Картографія, 2010 (ЛУНАПАК). – 1 арк.: покаж. вул.; багатокол.; 140 × 112 см.

• **Європа. Політична карта** / Уклад. та підгот. до друку ДНВП "Картографія" 2008 р.; Ред. Ж.Є. Бонк. – Перевид. – 1:5 000 000. – К.: Картографія, 2010 (Київ. військ. картогр. ф-ка). – 1 арк.; багатокол.; 108 × 158 см, в обкл. 22 × 14,3 см.

• **Автономна Республіка Крим. Адміністративна карта** / Уклад. та підгот. до друку ДНВП "Картографія" з використ. матер. Крим. упр. геодезії, картографії та геоінформац. систем 2005 р.; Конц. Ю.І. Лози; Ред. В.В. Вдовенко. – Перевид. – 1:250 000. – К.: Картографія, 2010 (Київ. військ. картогр. ф-ка). – 1 арк.: текст, покажч.; багатокол.; 90 × 108 см, склад. 23 × 12 см.

Дод. карти: Сімферопольська міська рада. – 1:75 000; Севастопольська міська рада. – 1:100 000.

• **Закарпатська область. Адміністративна карта** / Уклад. та підгот. до друку ДНВП "Картографія" 2003 р. з використ. матер. Закарп. філіалу Ін-ту землеустрою; Конц. Ю.І. Лози; Ред. В.В. Вдовенко. – Перевид. – 1:250 000. – К.: Картографія, 2010 (Київ. військ. картогр. ф-ка). – 1 арк.: текст, покажч.; багатокол.; 59 × 84 см, склад. 23 × 12 см.

Дод. карта: Ужгородська міська рада. – 1:50 000.

• **Одеська область. Адміністративна карта** / Уклад. та підгот. до друку ДНВП "Картографія" з використ. матер. Держ. підпр-ва "Одеський інститут землеустрою" 2005 р.; Конц. Ю.І. Лози; Ред. В.В. Вдовенко. – Перевид. – 1:250 000. – К.: Картографія, 2007 (Київ. військ. картогр. ф-ка). – 1 арк.: текст, покажч.; багатокол.; 86 × 104 см, склад. 23 × 12 см. – Двосторон. друк.

Дод. карта: Одеська міська рада. – 1:50 000.

• **Хмельницька область. Адміністративна карта** / Уклад. та підгот. до друку ДНВП "Картографія" з використ. матер. ДП "Карпати-геодезкартографія" 2004 р.; Конц. Ю.І. Лози; Ред. В.В. Вдовенко. – Перевид. – 1:250 000. – К.: Картографія, 2010 (Київ. військ. картогр. ф-ка). – 1 арк.: текст, покажч.; багатокол.; 102 × 59 см, склад. 23 × 12 см.

Дод. карта: Хмельницька міська рада. – 1:50 000.

• **Чернівецька область. Туристична карта** / Уклад. та підгот. до друку ДНВП "Картографія" 2010 р.; Ред. Д.І. Тихомиров; Худ. оформ. О.Л. Ремізовського, Т.П. Нос; Фото А.С. Івченка, Ю.Є. Мирончука, П.М. Брижака. – 1:250 000. – К.: Картографія, 2010 (Аванпост-Прим). – 1 арк.: текст, табл., покажч.; багатокол.; 58 × 96 см, склад. 23 × 12 см. – (Туристичні карти).

Дод. карти: Чернівці. – 1:40 000; Хотин. – 1: 20 000; Вижицький національний природний парк. – 1:75 000; Схема витягів міжнародного туристично-розважально-го комплексу перевал Німчич.



• **Карпати. Сторожинецький район** / Уклад. та підгот. до друку ДНВП "Картографія" 2010 р.; Ред. О.П. Гомайонов; Геоінф. підгот. Є.О. Стахова; Консульт. О.О. Гадінко, С.Ф. Стирак. – 1:75 000. – К.: Картографія, 2010 (Аванпост-Прим). – 1 арк.: текст, об'єкти обслуг., тур. маршр., покажч., рекл.; багатокол.; 68 × 71 см, склад. 23 × 12 см. – (Туристські маршрути).

Дод. карта: Українські Карпати.

• **Карпати. Рахівський район** / Уклад. та підгот. до друку ДНВП "Картографія" 2008 р.; Ред. О.П. Гомайонов; Худ. оформ. О.Ю. Андрущенко; Фото Ю.Є. Мирончука, Д.Ю. Поповича та ін. – Перевид. – 1:75 000. – К.: Картографія, 2010 (Київ. військ. картогр. ф-ка). – 1 арк.: текст, тур. маршр., покажч., рекл.; багатокол.; 88 × 84 см, склад. 23 × 12 см. – (Туристські маршрути).

Дод. карти: Українські Карпати; Схема гірськолижних витягів урочища Драгобрат.


• **Україна. Карта автомобільних дорог** / Сост. и подгот. к печати ГНПП "Картографія" 2007 г.; Ред. И.В. Копылова, О.П. Гомаєнов. – Переизд. – 1:1 250 000. – К.: Картографія, 2010 (Київ. воен. картогр. ф-ка). – 1 л., многокрас.; 78 × 108 см, слож. 23 × 12,5 см. – (Автошляхи України).

Доп. карты: Планы городов.

• **Кіровоградська область. Карта автошляхів** / Уклад. та підгот. до друку ДНВП "Картографія" 2004 р.; Ред. В.В. Вдовенко, О.П. Гомайонов, О.В. Хільчевська. – Перевид. – 1:250 000. – К.: Картографія, 2010 (Київ. військ. картогр. ф-ка). – 1 арк.: табл.; багатокол.; 68 × 120 см, склад. 23 × 12 см. – (Автошляхи України).

• **Комплект навчальних топографічних карт** / Уклад. та підгот. до друку ДНВП «Картографія» 2003 р.; Ред. В.О. Прокоп'єва, І.О. Європіна; Дизайн обкл. О.Ю. Андрущенко. – Перевид. – 1:10 000, 1:25 000, 1:50 000, 1:100 000. – К.: Картографія, 2010 (Держ. картогр. ф-ка). – 4 карти; багатокол.; 59 × 54 см, в обкл. 27 × 20 см.

\*\*\*



• **Берегове. План міста** / Уклад. та підгот. до друку ДНВП "Картографія" 2010 р.; Ред. Л.П. Біла; Фото О.М. Малашевського, В.С. Іваньо. – 1:13 000. – К.: Картографія, 2010 (Аванпост-Прим). – 1 арк.: текст, іл., рекл., перелік вул.; багатокол.; 48 × 68 см, склад. 24 × 9,5 см. – (Обличчя міста).

Дод. план: Закарпатська область. Берегівський район. – 1:205 000.

• **Виноградів. План міста** / Уклад. та підгот. до друку ДНВП "Картографія" 2010 р.; Ред. Л.П. Біла; Фото О.М. Малашевського, Є.І. Григора. – 1:16 000. – К.: Картографія, 2010 (Аванпост-Прим). – 1 арк.: текст, іл., рекл., перелік вул.; багатокол.; 48 × 68 см, склад. 24 × 9,5 см. – (Обличчя міста).

Дод. план: Закарпатська область. Виноградівський район. – 1:200 000.

• **Вінниця. План міста** / Карту уклад. та підгот. до друку ДНВП "Картографія" 2002 р.; Ред. Т.І. Ляшенко,



Г.М. Кошова. – Перевид. – 1:18 000. – К.: Картографія, 2010 (Аванпост-Прим). – 1 арк.: текст, рекл., перелік вул., довід. служби; багатокол.; 56 × 72 см, склад. 23 × 12 см. – (Міста України).

Дод. карти: Центральна частина. – 1:12 000; Околиці Вінниці. – 1:200 000.

• **Канів. План міста** / Уклад. та підгот. до друку ДНВП “Картографія” 2010 р.; Ред. Л.П. Біла; Фото О.М. Малашевського, В.С. Тарахана та ін. – 1:18 000. – К.: Картографія, 2010 (Аванпост-Прим). – 1 арк.: текст, іл., рекл., перелік вул.; багатокол.; 48 × 68 см, склад. 24 × 9,5 см. – (Обличчя міста).

Дод. карта: Черкаська область. Канівський район. – 1:260 000.



• **Коломия. План міста** / Уклад. та підгот. до друку ДНВП “Картографія” 2006 р.; Ред. Л.Г. Біла; Фото О.М. Малашевського, Е.Е. Погана, В.І. Костишина. – Перевид. – 1:18 000. – К.: Картографія, 2010 (Аванпост-Прим). – 1 арк.: текст, іл., рекл., перелік вул.; багатокол.; 48 × 68 см, склад. 24 × 9,5 см. – (Обличчя міста).

Дод. карта: Коломийський район. – 1:250 000.

• **Конотоп. План міста** / Уклад. та підгот. до друку ДНВП “Картографія” 2010 р.; Ред. Г.М. Кошова. – 1:15 000. – К.: Картографія, 2010 (Аванпост-Прим). – 1 арк.: текст, перелік вул.; багатокол.;

68 × 58 см, склад. 23 × 11,5 см. – (Міста України).



Дод. карти: Центральна частина. – 1:8 000; Конотоп. 1659 р. – 1:22 000; Околиці Конотопа. – 1:150 000.

• **Мариуполь. План города** / Сост. и подгот. к печати НПП “Картографія” 2000 г.; Ред. Е.В. Онищак, Г.М. Кошова. – Перевид. – 1:25 000. – К.: Картографія, 2010 (Аванпост-Прим). – 1 л.: текст, перечень ул. и пл., рекл., ил.; многокрас.; 67,5 × 72 см, слож. 22,5 × 12 см. – (Міста України).

Доп. планы: Центральная часть. – 1:15 000; Окрестности Мариуполя. – 1:200 000.

• **Миргород. План міста** / Уклад. та підгот. до друку ДНВП “Картографія” 2007 р. за сприяння Миргородської міської ради; Ред. О.В. Онищак, О.Ю. Король; Консульт. Л.Л. Мазуркевич; Фото О.Г. Калайтана. – Перевид. – 1:13 000. – К.: Картографія, 2010 (Аванпост-Прим). – 1 арк.: текст, перелік вул., рекл.; багатокол.; 67 × 60 см, склад. 23 × 12 см.

Дод. карти: Центральна частина. – 1:6 500; Околиці Миргорода. – 1:250 000.

• **Харьков. План города** / Сост. и подгот. к печати ГНПП “Картографія” 2001 г.; Ред. Е.В. Онищак. – Перевид. – 1:25 000. – К.: Картографія, 2010 (Киев. воен. картогр. ф-ка). – 1 л.: текст, перечень ул., рекл., ил.; многокрас.; 80 × 96 см, слож. 23 × 12 см. – (Міста України).

Доп. карты: Центральная часть. – 1:12 500; Схема линий метрополитена; Пятихатка; Окрестности Харькова. – 1:200 000.

© О. М. Федунків