



історії України НАНУ, 2012. – № 12. – С. 110-123.

22. Крилова А. Звітність про польові роботи землемірів Спеціального межування (на прикладі Таврійської губернської креслярні) / А. Крилова // Там само. – С. 143-154.

23. Остаецька О.І. Колекція карт з бібліотеки Д.П. Троцинського у фонді сектору картографічних видань НБУВ / О.І. Остаецька // Часопис картографії: зб. наук. пр. – К.: КНУ ім. Тараса Шевченка, 2011. – Вип. 3. – С. 162-168.

24. Рябчикова В.И. История открытий и картографирования северных территорий России участниками северных отрядов "Второй Камчатской экспедиции" в 1733-1743 гг. Обско-Енисейский отряд, 1734-1742 гг. / В.И. Рябчикова, Н.Н. Комедчиков, А.Н. Краюхин [и др.] // Геодез. и картогр. – 2012. – № 6. – С. 23-31.

25. Сосса Р. Каталог австрійських топографічних карт українських земель (1870-1918 рр.) / Р. Сосса, Н. Падюка, Т. Огородник // Історико-географічні дослідження в Україні: зб. наук. пр. – К.: Ін-т історії України НАНУ, 2012. – № 12. – С. 155-162.

26. Хведченя С. Історико-картографічний аспект дослідження "шляху із Варягів у Греки" / С. Хведченя // Там само. – С. 163-189.

27. Alexandrowicz S. Kartografia Wielkiego Księstwa Litewskiego od XV do połowy XVIII wieku / S. Alexandrowicz. – Warszawa: ASPRA-JR, 2012. – 344 p.

*Це третє доповнене видання основної праці видатного польського історика картографії професора Станіслава Александровича "Картографія Великого Литовського князівства від XV до половини XVIII століття", що враховує найновіші дані досліджень з цієї проблематики. Перші два видання (1971, 1989) вже давно стали бібліографічною рідкістю. Результати досліджень пам'яток литовської картографії XVI-XVII століть свідчать про те, що її тогочасний рівень можна порівняти з рівнем розвитку картографії країн Західної Європи, з досягненнями якої були знайомі не тільки вчені та магнати, але й мешканці великих міст Речі Посполитої, у тому числі Вільнюса. У свою чергу напрацювання польських і литовських картографів використовувались західними авторами карт Європи та світу для актуалізації даних про території між Балтійським і Чорним морями до останньої чверті XVIII століття.*

*Монографія включає 6 розділів – Землі Литви та Білорусі на стародавніх і середньовічних картах; Землі Ве-*

*ликого Литовського князівства на картах Бернарда Вавовського та його наступників; Радзивілівська карта Великого Литовського князівства; Землі Великого Литовського князівства на картах 1650-1763 років; Найдавніші карти кордонів і маєткові карти XVI-XVII століть; Початки військової картографії. Книга містить 55 репродукцій карт і планів, здебільшого кольорових. Доповнена показниками – іменним і географічним назв, а також резюме англійською, німецькою, російською та литовською мовами.*

28. Gazicka-Wójtowicz D. Najstarsze plany miast polskich w zbiorach Centralnej Biblioteki Geografii i Ochrony Środowiska IGiPZ PAN / D. Gazicka-Wójtowicz, I. Grzybowska // Dawna kartografia miast. – Warszawa: IHN PAN, 2011. – S. 130-136. – (Z Dziejów Kartografii, T. 15).

29. Konopska B. Ewolucja koncepcji polskich atlasów historycznych w XIX-XX wieku // // Od atlasu do kolekcji. W 440. Rocznice i wydania atlasu Abrahama Orteliusa – Szczecin: IHN PAN, 2011 – S. 129-144. – (Z Dziejów Kartografii, T. 16 ).

30. Kozica K. Abraham Ortelius i jego atlas "Theatrum Orbis Terrarum" / K. Kozica // Там же. – S. 29-46.

31. Osowska A. Polskie atlasy tematyczne do 1939 r. w zbiorach Uniwersytetu Wrocławskiego / A. Osowska // Там же. – S. 221-240.

32. Ostrowski J. Piśmiennictwo o dawnych planach i widokach miast polskich 1983-2010 (Materiały do bibliografii) / J. Ostrowski // Dawna kartografia miast. – Warszawa: IHN PAN, 2011. – S. 537-579. – (Z Dziejów Kartografii, T. 15).

33. Sossa R. Austriackie mapy topograficzne w zasobach Lwowskiej Narodowej Biblioteki Naukowej im. Wasyła Stefanika / R. Sossa, N. Padiuka, T. Ohorodnyk // Там же. – S. 241-247.

34. Stebelsky I. Putting Ukraine on the map: the contribution of Stepan Rudnyts'kyi to Ukrainian nation-building / I.Stebelsky // Nationalities Papers. – Vol. 39, No. 4. – July 2011. – P. 587-613.

35. Stoksik J. Plany i widoki miast z okresu I Rzeczypospolitej w zasobie Archiwum Państwowego w Krakowie i ich twórcy / J. Stoksik // Dawna kartografia miast. – Warszawa: IHN PAN, 2011. – S. 161-185. – (Z Dziejów Kartografii, T. 15).

36. Szaniawska L. Znaki graficzne miast stosowane na mapach końca XVIII wieku / L. Szaniawska // Там же. – S. 21-57.

© P. I. Sossa, O. M. Fedunkiv

\* \* \*


## КАРТОГРАФІЧНІ ТВОРИ

### АТЛАСИ

• **Complex Thematic Atlas of Kyivska Oblast** [Комплексний атлас Київської області] / Розроб. атласу – Т.І. Адаменко, М.Л. Антошук, В.М. Бабіченко та ін.; Уклад. та підгот. до друку ДНВП "Картографія" 2012 р.; Відп. ред. Олена Онищак; Ред. Жанна Бонк, Дмитро Ісаєв, Олена Король, Оксана Радченко, Світлана Ка-

пустенко; Худ. оформ. Михайла Гутмана; Фото Івана Біленка, Бориса Дембицького та ін. – М-би різні. – К.: Картографія, 2012 (Новий друк). – 80 с.: текст, карти, граф., діагр.; багатокол.; 33 × 24,5 см. – Англ.

*Комплексний атлас Київської області – це картографічне видання, яке містить інформацію про історичний розвиток, адміністративно-територіальний устрій, природні умови та ресурси, населення, економіку*



та соціальну інфраструктуру Київщини.

Атлас призначений для широкого кола читачів: працівників державних адміністрацій, організацій і підприємств, що займаються господарською та культурною діяльністю у Київській області, потенційних інвесторів, вчителів, учнів і студентів.

• **Львів. Комплексний атлас** / Розробл. за проектом

О. Шаблія; Ред. рада: О.І. Шаблій – голова, відпов. ред., Р.І. Сосса, І.С. Руденко; Ред. колегія: О.І. Шаблій, С.О. Матковський, В.І. Біланюк та ін.; Уклад. та підгот. до друку ДНВП "Картографія" 2012 р.; Ред. О. Онищак; Худ. оформ. М. Гутмана. – М-би різні. – К.: Картографія, 2012 (Новий друк). – 192 с.: іл., текст, карти, граф., діагр.; багатокол.; 32,5 × 24 см.

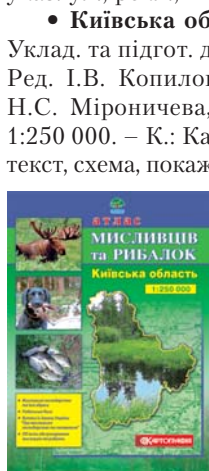


Комплексний атлас Львова – це картографічне видання, яке містить інформацію про географічне положення, природні умови та ресурси, історичний розвиток, населення, економіку, соціальну ринкову та виробничу інфраструктуру Львова. У ньому подано Генеральний план розвитку міста до 2025 року.

Атлас призначений для широкого кола читачів: працівників державних адміністрацій, організацій та підприємств, що займаються господарською і культурною діяльністю у Львові, потенційних інвесторів, вчителів, учнів та студентів.

• **Дніпропетровск. Универсальный атлас** / Сост. и подгот. к печати ГНПП "Картографія" в 2005 г.; Ред. Е.Ю. Король, В.А. Прокопьева, Л.П. Белая; Геоинформ. сопров. А.Г. Грачев, О.И. Катренко; Худ. оформ. А.Ю. Андрищенко. – 1:18 000. – Переизд. – К.: Картографія, 2012 (Новый друк). – 100 с.: текст, темат. указ., указ. ул., рекл.; многокрас.; 23 × 15,5 см.

• **Київська область. Атлас мисливців та рибалок** / Уклад. та підгот. до друку ДНВП "Картографія" 2012 р.; Ред. І.В. Копилова; Худ. оформ. С.М. Сухенко; Фото Н.С. Міроничева, О.В. Шеїн; Консульт. О.В. Шеїн. – 1:250 000. – К.: Картографія, 2012 (Новий друк). – 56 с.: текст, схема, покажч. геогр. назв, іл.; багатокол.; 23 × 16 см.



Атлас мисливців та рибалок Київської області призначений для читачів, які цікавляться місцями мисливства та рибальства в області, займаються мисливським і рибальським спортом, аматорським рибальством.

В атласі подано інформацію щодо видів дичини, птахів, риб, дозволених для полювання (вилову) в Україні з відповідним річним календарем. Також розміщені номери телефонів та адреси мисливських господарств, мисливсько-рибальських баз, витяги з чинного законодавства щодо засад організації

полювання, правил техніки безпеки та правил лісокористування.

полювання, правил техніки безпеки та правил лісокористування.

• **Атлас. Київ. Вип. 15. Щорічне довідкове картографічне видання** / Уклад. та підгот. до друку ДНВП "Картографія" 2012 р.; Відп. ред. Л. Півак, Р. Галдецька; Ред. Л. Марченко, І. Тур; Топонім. експерт. С. Вакулишина; Обкл. С. Шкільного. – К.: Картографія, 2012 (Новий друк). – 176 с.: рекл., темат. покажч., покажч. вул.; багатокол.; 29 × 21 см. – 18 с. (С.) парал. укр., англ.; геогр. назв лат.; ум. познач. укр., англ. (спіраль).

Дод. карти : Околиці Києва. – 1:190 000; Бориспіль. – 1:18 000; Бровари. – 1:18 000; Буча. – 1:18 000; Вишневе. – 1:18 000; Вишгород. – 1:18 000; Ірпінь. – 1:18 000.

## КАРТИ




• **Україна – Польща. Карта автодорог** / Сост. и подгот. к печати ГНПП "Картографія" в 2012 г.; Ред. О.П. Гомаєнов. – 1:1 400 000. – К.: Картографія, 2012 (Аванпост-Прим). – 1 л.: рекл.; многокрас.; 67 × 84 см, слож. 23 × 12 см, в обл. 24 × 12,5 см. – Двухсторон. печать. – (Автодороги).

Дод. карти: Харьков, Донецк, Киев, Львов, Познань, Вроцлав, Гданьск, Варшава, Чемпионат Европы по футболу, История чемпионатов Европы по футболу, Таблица расстояний между городами, принимающими Евро-2012.

• **Карпати. Північні Горгани** / Уклад. та підгот. до друку ДНВП "Картографія" 2012 р.; Ред. О.П. Гомаєнов. – 1:50 000. – К.: Картографія, 2012 (Аванпост-Прим). – 1 арк.; багатокол.; 46 × 67 см, склад. 23 × 11 см. – (Туристські маршрути).

• **Карпати. Ужгородський район. Uzhhorodskyi district** / Уклад. та підгот. до друку ДНВП "Картографія" 2012 р.; Ред. О.П. Гомаєнов; Тексти Е.Я. Мацко, С.Л. Степчука, Й.Й. Торпої; Фото О.М. Малашевського, Е.Я. Мацко та ін.; Перекл. Т.Я. Адамс, О.В. Гринюк – 1:75 000. – К.: Картографія, 2012 (Аванпост-Прим). – 1 арк.: текст, об'єкти обсл., тур. маршрут., покажч., рекл.; багатокол.; 68 × 71 см, склад. 23 × 12 см. – (Мандрівник).



• **Kyiv. City Plan. Recommended for Football Fans.** – SSPE Kartohrafiia, 2012. – 1:15 000. – 1 арк.: текст; багатокол.; 67 × 84 см, склад. 23 × 12 см. – Англ. – (Cities of Ukraine).

Дод. карти: Scheme of Tram Routes; Scheme of Trolleybus Routes; Scheme of Bus Routes; Outskirts of Kyiv. – 1:300 000; Scheme of Metro Lines; Host Cities of Euro-2012; Stadium of the National Sports Center "Olimpiyskiy".

• **Львів. План міста. Рекомендовано футбольним вболівальникам** / Уклад. та підгот. до друку ДНВП "Картографія" 2012 р.; Ред. О.Ю. Король; Худ. оформ. О.Ю. Андрищенко. – 1:15 000. – К.: Картографія, 2012 (Аванпост-Прим). – 1 арк.: текст, покаж. вул.; багатокол.; 86 × 59 см, склад. 23 × 11,5 см, в обл. 23,5 × 12,5 см. – (Міста України).

Дод. карти: Центр. – 1:8 000; Стадіон "Арена Львів";



Схема трамвайних маршрутів; Схема тролейбусних маршрутів; Схема пасажирського автомобільного транспорту; Околиці Львова. – 1:300 000; Міста, що приймають Євро-2012.



• **Lviv. City Plan. Recommended for Football Fans.** – SSPE Kartohrafiia, 2012. – 1:15 000. – 1 арк.: текст, багатокол.; 86 × 59 см, склад. 23 × 12 см. – Англ. – (Cities of Ukraine).

Дод. карти: Center. – 1:8 000; Stadium "Arena Lviv"; Scheme of Tram Routes; Scheme of Trolleybus Routes; Scheme of Passenger Motor Transport; Outskirts of Lviv. – 1:300 000; Host Cities of Euro-2012.

• **Kharkiv. City Plan. Recommended for Football Fans.** – SSPE Kartohrafiia, 2012. – 1:15 000. – 1 арк.: текст; багатокол.; 86 × 59 см, склад. 23 × 12 см. – Англ. – (Cities of Ukraine).



Дод. карти: Scheme of Tram Routes; Scheme of Trolleybus Routes; Scheme of Bus Routes; Outskirts of Kharkiv. – 1:300 000; Scheme of Metro Lines; Host Cities of Euro-2012; Stadium "Metalist".

• **Kharkiv. City Center. Recommended for Football Fans.** – SSPE Kartohrafiia, 2012. – 1:11 000. – 1 арк.: текст; багатокол.; 47 × 33 см, склад. 23,5 × 12 см. – Англ. – (Cities of Ukraine).  
Дод. карта: Stadium "Metalist".

© О. М. Федунків

\* \* \*

#### До уваги авторів

1. Матеріали до "Вісника геодезії та картографії" подаються у текстовому редакторі Microsoft Word з дотриманням таких вимог: параметри сторінки А4; всі поля на сторінці по 2 см; розмір шрифту 10 пт; інтервал одинарний; автоматичні переноси не застосовувати; абзац починати за допомогою клавіші "ENTER".

2. Формули набираються у редакторі формул програми Microsoft Word. Розміри шрифту для формул: звичайний – 10 пт, великий індекс – 7 пт, малий індекс – 6 пт, великий символ – 11 пт, малий символ – 8 пт. **Ширина формули не повинна перевищувати 8 см.**

3. Малюнки, фото та схеми подаються **окремими файлами у графічному вигляді** у форматах \*.eps (векторний), \*.tif (растровий) з роздільною здатністю не менше 300 dpi, у моделі СМУК. Графічні зображення, вставлені в Microsoft Word або в інші редактори, **не приймаються!**

4. Розмірність малюнків і таблиць (ширина/висота): 80 / до 230 мм, 130 / 230 мм, 170 / до 230 мм. Розмір шрифту для таблиць – 10 пт. Кожна таблиця повинна мати заголовок.

5. До статті мають входити такі елементи: шифр УДК; резюме та назва статті українською, російською та англійською мовами; основний текст відповідно до вимог ВАК України; список літератури, укладений за правилами стандартів і в алфавітному порядку; назва установи, де працює (вчиться) автор; відомості про авторів (**прізвище, повне ім'я та по батькові**, вчений ступінь, вчене звання, домашня і службова адреси, **телефон, електронна пошта**, інтернет-сторінка для зв'язку).

6. Стаття і додатки подаються в електронному вигляді або пересилаються електронною поштою на адресу nv@gki.com.ua.

Редакція