




КАРТОГРАФІЧНІ ТВОРИ

АТЛАСИ, ПУТІВНИКИ


• **Атлас історії України** / Уклад. та підгот. до друку ДНВП "Картографія" 2012 р.; Ред. колегія: В.А. Смолій – голова, Г.В. Боряк, В.Ф. Верстюк та ін.; Відп. ред. Д.В. Ісаєв; Ред. Д.І. Тихомиров, Л.Б. Хмара; Худ. оформ. М.Б. Гутмана, С.М. Сухенко. – К.: ДНВП "Картографія", 2012. – 152 с.; іл.



Атлас презентує віхи історії України в просторовому вимірі. Крім динаміки політичних подій і територіальних змін, карти містять інформацію про доісторичні часи, населення, культуру й економіку. Картографічний проєкт історії українського народу поєднано з історією територій, на якій існує сучасна Українська держава, та найближчим історико-географічним докільям. Враховано останні здобутки

історичної науки.

• **Київ. Атлас туриста** / Уклад. та підгот. до друку ДНВП "Картографія" 2011 р.; Ред. Р.М. Галдецька, Л.В. Марченко; Худ. оформ. С.М. Лихно; Фото Є. Блохіна. – 1:20 000. – К.: Картографія, 2011 (Новий друк). – 96 с.: текст, темат. показч., показч. вул., іл., рекл.; багатокол.; 23 × 16 см. – 6 с. (Ц.). – (Туризм України).



• **Харків. Универсальный атлас** / Сост. и подгот. к печати ГНПП "Картографія" 2012 г.; Ред. Л.П. Белая. – 1:15 000. – К.: Картографія, 2012 (Новий друк). – 96 с.: текст, темат. указ., указ. ул.; многокрас.; 19 × 11 см. – 8 с. (Ц.).

• **Одесса. Атлас туриста** / Сост. и подгот. к печати ГНПП "Картографія" 2012 г.; Ред. В. Прокопьева. – 1:12 000. – К.: Картографія, 2012 (Новий друк). – 96 с.: текст, темат. указ., указ. ул.; многокрас.; 23 × 16 см. – 10 с. (Ц.).

• **Севастополь. Атлас туриста** / Сост. и подгот. к печати ГНПП "Картографія" 2011 г.; Ред. Г.М. Кошечая; Фото А.С. Ивченко. – 1:12 000. – К.: Картографія, 2011 (Новий друк). – 80 с.: текст, темат. указ., указ. ул., рекл.; многокрас.; 23 × 16 см. – 4 с. (Ц.). – (Туризм України).

• **Ужгород. Атлас туриста** / Уклад. та підгот. до друку ДНВП "Картографія" 2013 р.; Ред. Р.М. Галдецька. – 1:10 000. – К.: Картографія, 2013 (Аванпост-Прим). – 64 с.: текст, темат. показч., показч. вул.; багатокол.; 23 × 16 см. – 6 с. (Ц.).

• **Чернігів. Атлас туриста** / Уклад. та підгот. до друку ДНВП "Картографія" 2013 р.; Ред. Л.П. Біла, В.М. Соколова. – 1:10 000. – К.: Картографія, 2013 (Новий друк). – 64 с.: текст, темат. показч., показч. вул.; багатокол.; 23 × 16 см. – 7 с. (Ц.).


• **Івченко А.С. Закохайся у Львів. Путівник.** – Ред. Н.О. Крижова; Ред. карт і схем Н.О. Крижова; Рец. О.І. Шаблій; Худ. оформ. О.Ю. Андрущенко, С.М. Сухенко. – К.: Картографія, 2012 (Новий друк). – 80 с.: іл. – (Довідкове видання).

Путівник "Закохайся у Львів" знайомить гостей 750-літнього міста з неформальною столицею Західної України. Вступний нарис допоможе розібратися в




історичних хитросплетіннях виникнення, становлення і розвитку міста. Основні розділи путівника містять детальну інформацію про майже 150 визначних пам'яток Львова. Автор розташував архітектурні об'єкти в хронологічному порядку, що дозволяє простежити процес їхнього виникнення і наступної трансформації в контексті історичного розвитку міста. У путівнику представлена детальна інформація про видатні витвори містобудування, культурової, фортифікаційної і цивільної архітектури, завдяки яким історичний центр Львова було включено до Списку світової культурної і природної спадщини ЮНЕСКО. Окремий розділ путівника презентує музеї, пам'ятники і парки, розташовані в центральній частині Львова.

• **Івченко А.С. Закохайся у Київ. Путівник.** – Ред. Н.О. Крижова; Ред. карт і схем Н.О. Крижова, Д.І. Тихомиров; Худ. оформ. О.Ю. Андрущенко, С.М. Сухенко. – К.: Картографія, 2012 (Новий друк). – 112 с.: іл. – (Довідкове видання).



Путівник знайомить гостей з визначними місцями столиці України – 1530-літнього міста, з якого по величезних просторах Східної Європи і Азії поширилося православ'я. Вступний нарис допоможе розібратися в історії виникнення, становлення і розвитку міста. Карти, що доповнюють кожний розділ путівника, спростять орієнтування в хитросплетіннях міських вулиць і площ, ускладнених пересіченням рельєфом яркуватих придніпровських пагорбів, і зроблять мандрівку ними зручною і захоплюююю. У виданні наведено детальна інформація про найвідоміші архітектурні пам'ятки Києва. Автор розмістив описи різновікових архітектурних об'єктів у хронологічному порядку, що дозволяє прослідкувати історію їх виникнення і наступні трансформації в контексті історичного розвитку міста. Наведена детальна інформація про об'єкти культурової, фортифікаційної і цивільної архітектури Києва, що заслуговують на увагу. Серед них визначні православні святині – Софія Київська і Києво-Печерська лавра, що включені до Списку об'єктів світової спадщини ЮНЕСКО. Заключний розділ путівника презентує музеї, пам'ятники і парки, які знаходяться в центральній частині міста.



• **Атлас історії України. 7 кл.** Уклад. та підгот. до друку ДНВП "Картографія" 2012 р.; Упорядн. і ред. Д.В. Ісаєв. – К.: Картографія, 2012 (Тріада-Принт). – 16 с. карт; іл., текст; багатокол.; 28 × 22 см.

• **Атлас історії України. 8 кл.** Уклад. та підгот. до друку ДНВП "Картографія" 2012 р.; Упорядн. і ред. Д.В. Ісаєв. – К.: Картографія, 2012 (Тріада-Принт). – 24 с. карт; іл., текст; багатокол.; 28 × 22 см.



КАРТИ



• **Україна. Шляхами Великого Кобзаря. Туристична карта** / Уклад. та підгот. до друку ДНВП "Картографія" 2012 р.; Ред. Н.О. Крижова; Худ. оформ. О.Ю. Андрищенко. – 1:4 500 000. – К.: Картографія, 2012 (Аванпост-Прим). – 1 арк.: текст, іл.; багатокол.; 59 × 84 см, склад. 23 × 12 см, в обкл. 23,5 × 12,5 см. – Двосторон. друк. – (Україна туристична).

Дод. плани: Шевченківський Київ; Літературно-меморіальний музей Т.Г. Шевченка; Шевченківський національний заповідник.

• **Україна. Екологічна ситуація: Для загальноосв. навч. закладів** / Уклад. та підгот. до друку ДНВП "Картографія" 2012 р.; Карту створ. за матер. регіон. упр. М-ва охор. навкол. прир. середов. України та Центр. геофіз. обсерват. МНС України; Упоряд. В.О. Шевченко; Наук. консульт. О.О. Косоцький; Ред. В.І. Остроух, С.В. Капустенко. – 1:1 000 000. – К.: Картографія, 2012 (ЛУНАПАК). – 1 арк. у рамці: текст; багатокол.; 108 × 158 см.

Дод. карти: Радіаційна забрудненість території: цезієм-137, на 10.05.1986 р.; цезієм-137, на 01.01.2009; стронцієм-90, на 10.05.1986 р.; стронцієм-90, на 01.01.2009 р. – 1:6 000 000; Забрудненість атмосферного повітря; Забрудненість поверхневих вод. – 1:6 000 000.

• **Миколаївська область. Фізична карта: Для загальноосв. навч. закладів** / Уклад. та підгот. до друку ДНВП "Картографія" 2012 р.; Ред. О.Ю. Король. – 1:200 000. – К.: Картографія, 2012 (ЛУНАПАК). – 1 арк. у рамці: текст; багатокол.; 108 × 116 см.

Дод. карти: Ґрунти. – 1:1 500 000; Рослинистість. – 1:1 500 000.

• **Карпати. Березівський район. Járás Beregszászi** / Уклад. та підгот. до друку ДНВП "Картографія" 2012 р.; Ред. О.П. Гомайонов; Тексти А.В. Мигалья, Й.Й. Торпої, О.В. Супруненко; Фото О.М. Малашевського, А.В. Мигалья, О.В. Супруненко. – 1:60 000. – К.: Картографія, 2012 (Аванпост-Прим). – 1 арк.: текст, об'єкти обслуг., тур. маршр., покажч. геогр. назв, рекл.; багатокол.; 84 × 92 см, склад. 23 × 12 см. – Укр., угорська. – (Мандрівник).

• **Карпати. Мукачівський район** / Уклад. та підгот. до друку ДНВП "Картографія" 2012 р.; Ред. В.В. Вдовенко. – 1:65 000. – К.: Картографія, 2012 (Аванпост-Прим). – 1 арк.: текст, об'єкти обслуг., тур. маршр., покажч., рекл.; багатокол.; 66 × 72 см, склад. 22 × 12 см. – (Туристські маршрути).



Дод. карти: Закарпатська область. – 1:835 000; Мукачеве. – 1:20 000.

• **Карпати. Центральні Горгани** / Уклад. та підгот. до друку ДНВП "Картографія" 2012 р.; Ред. О.П. Гомайонов. – 1:50 000. – К.: Картографія, 2012 (Аванпост-Прим). – 1 арк.;

багатокол.; 46 × 67 см, склад. 23 × 11 см. – (Туристські маршрути).

• **Карпати. Ужгородський район. Uzhhorodskiy district** / Уклад. та підгот. до друку ДНВП "Картографія" 2012 р.; Ред. О.П. Гомайонов; Тексти Е.Я. Мацько, С.Л. Степчука, Й.Й. Торпої; Фото О.М. Малашевського, Е.Я. Мацько та ін.; Перекл. Т.Я. Адамс, О.В. Гринок. – 1:75 000. – К.: Картографія, 2012 (Аванпост-Прим). – 1 арк.: текст, об'єкти обслуг., тур. маршр., покажч., рекл.; багатокол.; 68 × 71 см, склад. 23 × 12 см. – (Мандрівник).

• **Україна. Рекомендовано футболним болельщикам. Туристическая карта** / Сост. и подгот. к печати ГНПП "Картография" 2012 г.; Ред. В.В. Вдовенко; Худ. оформ. А.Ю. Андрищенко, Т.П. Нос. – 1:1 250 000. – К.: Картографія, 2012 (Київ. воен.-картогр. ф-ка). – 1 л.: текст, ил.; многокрас.; 75 × 212,5 см, в обл. 24 × 13 см. – (Україна туристская).

Дод. карти: Київ. – 1:17 000; Донецк. – 1:12 000; Харьков. – 1:12 500; Львов. – 1:12 000; Схема ліній Київського метрополитена.



• **Tourist map of Ukraine. Recommended for Football Fans.** – 1:1 250 000. – [К.]: Картографія, 2012. – 1 арк.: текст; багатокол.; 73,5 × 96 см, в обкл. 23,5 × 12,5 см. – Англ.

Дод. карти: Київ. – 1:17 000; Donetsk. – 1:12 000; Kharkiv. – 12 500; Lviv. – 1:12 000; Kyiv metro route map.

• **Київ. План города. Рекомендовано футболним болельщикам** / Сост. и подгот. к печати ГНПП "Картография" 2012 г.; Ред. Е.Ю. Король. – 1:15 000. – К.: Картографія, 2012 (Аванпост-Прим). – 1 л.: текст, ил., указ. ул.; многокрас.; 67 × 84 см, слож. 23 × 12 см, в обл. 24 × 12,5 см. – (Города Украины).



Дод. карти: Центр. – 1:8 000; Стадіон Національного спортивного комплексу "Олімпійський"; Схема трамвайних маршрутів; Схема троллейбусних маршрутів; Схема автобусних маршрутів. – 1:110 000; Окрестности Києва. – 1:300 000; Схема ліній метрополитена; Города, принимающие Евро-2012.

• **Київ. План міста. Рекомендовано футболним болельщикам** / Уклад. та підгот. до друку ДНВП "Картографія" 2012 р.; Ред. О.Ю. Король. – 1:15 000. – К.: Картографія, 2012 (Аванпост-Прим). – 1 арк.: текст, іл., покажч. вул.; багатокол.; 67 × 84 см, склад. 23 × 12 см, в обкл. 24 × 12,5 см. – (Міста України).

Дод. карти: Стадіон Національного спортивного комплексу "Олімпійський"; Схема трамвайних маршрутів; Схема троллейбусних маршрутів; Схема автобусних маршрутів. – 1:110 000; Околиці Києва. – 1:300 000; Схема ліній метрополитену; Міста, що приймають Євро-2012.

© О. М. Федунків