



## ЛІТЕРАТУРА З КАРТОГРАФІЇ

## 1. Загальні питання картографії

1. *Володченко А.* Картографія у суспільстві: технологічні та теоретичні аспекти / А. Володченко, А.Ю. Гордєєв, Н.О. Полякова, В.О. Шевченко // Україна: географія цілей та можливостей: зб. наук. пр. – Ніжин: ФОП "Лисенко М.М.", 2012. – Т. 3. – С. 110-112.

2. *Даценко Л.М.* Основи картографічних знань у загальній школі / Л.М. Даценко // Там само. – С. 328-332.

3. *Даценко Л.М.* Розвиток картографічної складової шкільної географічної освіти (від другої половини 40-х до 90-х рр. ХХ ст.) / Л.М. Даценко // Часопис картографії: зб. наук. пр. – К.: КНУ ім. Тараса Шевченка, 2012. – Вип. 5. – С. 184-191.

4. *Дрогушевська І.Л.* Географічні назви / І.Л. Дрогушевська, Н.І. Сивак, І.С. Руденко // Україна: географія цілей та можливостей: зб. наук. пр. – Ніжин: ФОП "Лисенко М.М.", 2012. – Т. 3. – С. 121-126.

5. *Купач Т.Г.* Окремий випадок просторового аналізу назв населених пунктів України за лінгвістичними критеріями / Т.Г. Купач, Д.В. Купач // Там само. – С. 141-144.

6. *Курач Т.М.* Систематизація класифікаційних ознак географічних карт / Т.М. Курач // Там само. – С. 144-146.

7. *Курач Т.М.* Підготовчий етап експертних оцінок пріоритету властивостей географічних карт / Т.М. Курач // Часопис картографії: зб. наук. пр. – К.: КНУ ім. Тараса Шевченка, 2012. – Вип. 7. – С. 37-44.

8. *Мацепура М.В.* Анаморфні зображення – метод моделювання зміни пропорцій / М.В. Мацепура // Там само. – С. 53-60.

9. *Нестерчук І.К.* Зображення рельєфу на картах / І.К. Нестерчук // Там само. – Вип. 6. – С. 15-25.

10. *Нехин С.С.* XXII Конгресс Международного общества фотограмметрии и дистанционного зондирования / С.С. Нехин, Л.И. Побединский // Геодез. и картогр. – 2012. – № 12. – С. 2-8.

11. *Онищенко М.Г.* Картосеміотичні моделі телекомунікацій в Національному атласі України / М.Г. Онищенко // Часопис картографії: зб. наук. пр. – К.: КНУ ім. Тараса Шевченка, 2012. – Вип. 5. – С. 45-51.

12. *Орещенко А.В.* Апаратне забезпечення для тривимірної графіки: причини становлення і занепаду фірм-виробників / А.В. Орещенко // Там само. – Вип. 6. – С. 241-269.

13. *Орлов С.В.* Вопросы ценообразования на геодезические и картографические работы для государственных нужд / С.В. Орлов, Г.Г. Яблонский // Геодез. и картогр. – 2012. – № 12. – С. 8-19.

14. *Полякова Н.О.* Картосеміотичні дослідження Національного атласу Німеччини / Н.О. Полякова // Часопис картографії: зб. наук. пр. – К.: КНУ ім. Тараса Шевченка, 2012. – Вип. 6. – С. 52-76.

15. *Сваткова Т.Г.* Перспективы развития географической картографии / Т.Г. Сваткова // Геодез. и картогр. – 2013. – № 1. – С. 14-20.

16. *Скавронський П.С.* Нові тенденції в розвитку методики роботи з картою в незалежній Україні (1991-2012 рр.) / П.С. Скавронський, В.П. Скавронський // Україна: географія цілей та можливостей: зб. наук. пр. – Ніжин: ФОП "Лисенко М.М.", 2012. – Т. 3. – С. 169-171.

17. *Слободян В.О.* Дослідження актуальних питань

юзабіліті в області географічної інформації / В.О. Слободян // Часопис картографії: зб. наук. пр. – К.: КНУ ім. Тараса Шевченка, 2012. – Вип. 6. – С. 76-83.

18. *Федчук А.П.* Стан картографічного забезпечення Антарктики / А.П. Федчук // Там само. – С. 84-93.

19. *Шаповалов А.* Использование методов дистанционного зондирования Земли при автоматизации городского 3D-моделирования / А. Шаповалов // Там само. – С. 94-103.

## 2. Географічні інформаційні системи

20. *Бондаренко Е.Л.* Нові електронні картографічні ресурси з географії та історії України / Е.Л. Бондаренко // Україна: географія цілей та можливостей: зб. наук. пр. – Ніжин: ФОП "Лисенко М.М.", 2012. – Т. 3. – С. 102-105.

21. *Даценко Л.М.* Структурно-графічні моделі соціальної сфери як основа об'єктно-орієнтованої ГІС / Л.М. Даценко, Л.В. Карачунова // Часопис картографії: зб. наук. пр. – К.: КНУ ім. Тараса Шевченка, 2012. – Вип. 7. – С. 101-114.

22. *Жданюк Б.С.* Побудова цифрових моделей рельєфу та визначення інших морфометричних параметрів Мізоцького кряжу засобами ГІС / Б.С. Жданюк // Там само. – Вип. 5. – С. 88-97.

23. *Козлитин В.Е.* Методология и архитектурные особенности разработки ГИС поддержки решений Генеральной схемы Республики Казахстан / В.Е. Козлитин, Р.С. Филозоф // Там само. – Вип. 7. – С. 143-154.

24. *Коренець О.В.* Підхід до використання форматів цифрової просторової інформації у регіональному геоінформаційному картографуванні на основі ІПД / О.В. Коренець, Е.Л. Бондаренко // Україна: географія цілей та можливостей: зб. наук. пр. – Ніжин: ФОП "Лисенко М.М.", 2012. – Т. 3. – С. 132-134.

25. *Мельник А.В.* Геоінформаційна парадигма в інформаційному суспільстві / А.В. Мельник // Там само. – С. 149-152.

26. *Свідзінська Д.В.* Відкриті дистанційні геодани: Pro et Contra / Д.В. Свідзінська // Там само. – С. 165-169.

27. *Світличний О.О.* Підходи і методи математичного моделювання і прогнозу водної ерозії ґрунтів / О.О. Світличний // Там само. – С. 169-171.

28. *Сопов Д.С.* Досвід створення електронно-картографічної моделі господарства як основи системи оптимізації сучасного землевпорядкування та землекористування / Д.С. Сопов // Там само. – С. 173-176.


29. *Филозоф Р.С.* Опыт интеграции технологий Esri и Vectuel для решения задач трехмерного моделирования в ArcGis / Р.С. Филозоф // Часопис картографії: зб. наук. пр. – К.: КНУ ім. Тараса Шевченка, 2012. – Вип. 5. – С. 98-103.

30. *Чабанюк В.С.* Питання веб-публікації тематичної геопросторової інформації на основі картографічних веб-сервісів / В.С. Чабанюк, В.В. Путренко, Т.В. Станкевич // Укр. геогр. журн. – 2012. – № 4. – С. 60-65.

## 3. Тематичне картографування

31. *Волошин В.У.* Геоінформаційне тематичне картографування засобами ГІС MapInfo Professional: навч.





завано функціональні можливості ГІС MapInfo Professional, що використовується як багатofункціональна геоінформаційна система під час створення тематичних карт.

Видання призначене для науковців, аспірантів, які працюють у сфері геоінформаційного тематичного картографування, а також для студентів вищих навчальних закладів денної та заочної форм навчання напрямів підготовки 040104 – географія й 080101 – геодезія, картографія та землеустрій.

32. Воробьева Т.А. Картографическое обеспечение медико-экологических проблем / Т.А. Воробьева, Д.О. Душкова // Геодез. и картогр. – 2013. – № 2. – С. 11-16.

33. Гордій М.С. Тематичне картографування районів діяльності підприємств газотранспортної системи на основі космічної інформації / М.С. Гордій // Часопис картографії: зб. наук. пр. – К.: КНУ ім. Тараса Шевченка, 2012. – Вип. 5. – С. 5-14.

34. Горожанкіна Н.А. Розробка проекту географічного атласу "Освіта в Дніпропетровській області: історія та сучасність" / Н.А. Горожанкіна // Україна: географія цілей та можливостей: зб. наук. пр. – Ніжин: ФОП "Лисенко М.М.", 2012. – Т. 3. – С. 119-121.

35. Дук Н.М. Класифікація карт митної діяльності / Н.М. Дук // Там само. – С. 126-130.

36. Ельчанинов А.И. Картографирование культурного и природного наследия России / А.И. Ельчанинов // Геодез. и картогр. – 2013. – № 2. – С. 39-47.

37. Карпінський Ю.О. Створення сучасного картографічного матеріалу для Всеукраїнського перепису населення 2013 року / Ю.О. Карпінський, А.А. Лященко, Р.І. Сосса [та ін.] // Україна: географія цілей та можливостей: зб. наук. пр. – Ніжин: ФОП "Лисенко М.М.", 2012. – Т. 3. – С. 130-132.

38. Касимов Н.С. Атласная изученность экологического состояния территории России / Н.С. Касимов, Т.В. Котова, В.С. Тикунов // Укр. геогр. журн. – 2013. – № 1. – С. 53-59.

39. Касимов Н.С. Тематическое и атласное картографирование: современное состояние и перспективы / Н.С. Касимов, В.М. Котляков, Т.В. Котова, В.С. Тикунов // Геодез. и картогр. – 2012. – № 11. – С. 40-47.

40. Ковальчук А.І. Використання потенціалу різночасових картографічних джерел та аерокосмічної інформації у дослідженнях річкових систем / А.І. Ковальчук // Часопис картографії: зб. наук. пр. – К.: КНУ ім. Тараса Шевченка, 2012. – Вип. 5. – С. 27-35.

41. Ковальчук І.П. Перспективи укладання Атласу водних ресурсів (водного балансу) регіону Західної України та його структура / І.П. Ковальчук // Там само. – С. 36-45.

42. Ляшенко Д.О. Картографування міжнародних

супільно-географічних зв'язків: теорія і практика / Д.О. Ляшенко // Україна: географія цілей та можливостей; зб. наук. пр. – Ніжин: ФОП "Лисенко М.М.", 2012. – Т. 3. – С. 147-149.

43. Морозова Н.Г. Використання інтерактивної карти "Фізична географія України" в підготовці та проведенні уроків географії / Н.Г. Морозова // Там само. – С. 169-171.

44. Нефедова Т.Г. Картографирование сельского хозяйства в национальных атласах России / Т.Г. Нефедова // Укр. геогр. журн. – 2013. – № 1. – С. 60-67.

45. Онищенко М.Г. Вивчення й використання зарубіжного досвіду навчального атласного картографування / М.Г. Онищенко // Часопис картографії: зб. наук. пр. – К.: КНУ ім. Тараса Шевченка, 2012. – Вип. 7. – С. 60-70.

46. Остроух В.І. Нові електронні навчальні посібники для вивчення курсу "Фізична географія України" / В.І. Остроух, І.С. Руденко // Україна: географія цілей та можливостей: зб. наук. пр. – Ніжин: ФОП "Лисенко М.М.", 2012. – Т. 3. – С. 373-377.

47. Пересадько В.А. Еколого-природоохоронне картографування міст: історія, стан і перспективи / В.А. Пересадько // Часопис картографії: зб. наук. пр. – К.: КНУ ім. Тараса Шевченка, 2012. – Вип. 7. – С. 71-77.

48. Перхач О. Аналіз картографічного відображення розвитку природного середовища у першому томі "Історичного атласу України" Юрія Лози / О. Перхач // Україна: географія цілей та можливостей: зб. наук. пр. – Ніжин: ФОП "Лисенко М.М.", 2012. – Т. 3. – С. 156-158.

49. Печена В.І. Особливості картографування забруднення поверхневих вод Закарпатської області / В.І. Печена, С.В. Тітова // Часопис картографії: зб. наук. пр. – К.: КНУ ім. Тараса Шевченка, 2012. – Вип. 5. – С. 51-63.


50. Підлісецька І.О. Картографічне дослідження історико-культурної спадщини Хмельницької області / І.О. Підлісецька, О.М. Дмитрук // Там само. – Вип. 6. – С. 43-51.

51. Плотницький С.В. Геоінформаційне забезпечення ґрунтово-картографічних досліджень / С.В. Плотницький, О.І. Цуркан // Україна: географія цілей та можливостей; зб. наук. пр. – Ніжин: ФОП "Лисенко М.М.", 2012. – Т. 3. – С. 158-161.

52. Рибак А.А. Історична картографія: теоретичні та практичні здобутки, знакові персоналії та публікації / А.А. Рибак // Часопис картографії: зб. наук. пр. – К.: КНУ ім. Тараса Шевченка, 2012. – Вип. 6. – С. 270-278.

53. Світличний О.О. Підходи і методи математичного моделювання і прогнозу водної ерозії ґрунтів / О.О. Світличний // Україна: географія цілей та можливостей; зб. наук. пр. – Ніжин: ФОП "Лисенко М.М.", 2012. – Т. 3. – С. 169-171.

54. Симоненко С.В. Картографічне забезпечення мореплавства: виробничо-практичний посібник / С.В. Симоненко, М.Ф. Голодов, О.М. Борис // К.: ДУ "Держгідрографія", 2013. – 216 с.: іл., табл., карти.



Виробничо-практичний посібник призначено для курсантів і слухачів навчальних морських закладів України за спеціальностями "Морське судноводіння", "Гідрографія", "Морська картографія", а також для широкого кола спеціалістів морської галузі.

Посібник включає 16 глав: 1. На-





рис з історії морської картографії; 2. Міжнародна гідрографічна організація і гідрографічні служби; 3. Морська навігаційна карта та її призначення; 4. Специфікація гідрографічної інформації. Якість і компіляція даних для картографування; 5. Електронна морська навігаційна карта; 6. Картографічний комплекс для створення електронних навігаційних морських карт; 7. Технологія створення цифрових наборів електронних карт; 8. Використання електронних морських навігаційних карт; 9. Електронна навігаційна карта у спеціальних комп'ютерних програмах; 10. Електронна морська карта як основа автоматичної ідентифікаційної системи (АІС); 11. Технологія розробки та видання паперових морських навігаційних карт; 12. Елементи змісту морських навігаційних карт; 13. Картографічна генералізація; 14. Оформлення, узгодження і коректура оригінал-макетів морських карт; 15. Океанографічні карти для забезпечення мореплавства; 16. Оперативна навігаційно-гідрографічна інформація для підтримки карт. Є 17 додатків.

55. Kruszeński P. Koncepcja Atlasu egzotycznych polskich / P. Kruszeński, J. Paślawski // Polski Przegląd Kartograficzny. – Warszawa, 2011. – Т. 43 (№3). – С. 281-287.


#### 4. Історія картографії

56. Афанасьев О.Е. Рукописный атлас Грабовского как источник по истории регионального природокористування / О.Е. Афанасьев // Часопис картографії: зб. наук. пр. – К.: КНУ ім. Тараса Шевченка, 2012. – Вип. 5. – С. 208-216.

57. Бондаренко Е.Л. Західноукраїнські землі на польських загальногеографічних картах періоду 1919-1939 років / Е.Л. Бондаренко, А.В. Іщук // Україна: географія цілей та можливостей: зб. наук. пр. – Ніжин: ФОП "Лисенко М.М.", 2012. – Т. 3. – С. 105-107.

58. Глібчук П. До питання про періодизацію історії картографування населення Західної України / П. Глібчук, М. Потокій // Там само. – С. 115-119.

59. Долгов Е.И. История частей топографической службы / Е.И. Долгов, С.В. Сергеев. – М.: Аксиом, 2012. – 642 с.



Видання являє собою військово-історичний довідник частин і закладів військово-топографічних служб: Корпусу військових топографів Російської (Червоної) армії (1822-1923 рр.), Військово-топографічної служби Червоної (Радянської) армії (1923-1986 рр.), Топографічної служби Збройних сил СРСР і Російської Федерації (з 1986 р.).

Книга складається зі статей, в яких описано військові частини і заклади військово-топографічних служб. Інформація подана лаконічно та включає такі відомості: дата і місце створення, призначення, головні етапи діяльності, динаміка змін організаційної структури та назви, основні види та райони робіт, деякі маловідомі історичні факти, список командирів (начальників). Всього до книги включено описи понад 300 військових частин Корпусу військових топографів, Військово-топографічної служби Червоної (Радянської) армії і Топографічної служби Збройних сил Російської Федерації. Основну увагу у викладі матеріалу зроблено на 20-80-ті роки ХХ століття – роки становлення, набуття бойового досві-

ду та наступного інтенсивного розвитку військових частин служби.

Видання приурочене до 200-ліття організації російської військово-топографічної служби.

Автори книги Є.І. Долгов і С.В. Сергеев – офіцери запасу Топографічної служби Збройних сил Російської Федерації – відомі своїми численними публікаціями з історії російської та радянської військово-топографічних служб, серед яких слід передусім виділити "Военные топографы Русской армии" (2001) и "Военные топографы Красной Армии" (2005). У 2007-2009 рр. полковник Є.І. Долгов був начальником 29-го науково-дослідного інституту.

60. Дудун Т.В. Топоніми на стародавніх картах / Т.В. Дудун // Часопис картографії: зб. наук. пр. – К.: КНУ ім. Тараса Шевченка, 2012. – Вип. 5. – С. 201-208.

61. Кардаш Т.В. Етнічні карти території України у праці П.П. Чубинського "Праці етнографічно-статистичної експедиції в Західно-Руський край" / Т.В. Кардаш // Часопис картографії: зб. наук. пр. – К.: КНУ ім. Тараса Шевченка, 2012. – Вип. 6. – С. 232-240.

62. Карти і плани в джерелознавчих студіях Лідії Пономаренко (з описом картографічних джерел Інституту рукопису НБУ ім. В. І. Вернадського та додатком відомостей про карти і плани з історії України в російських архівних та рукописних зібраннях) / Упор. А.В. Пивовар. – К.: Академперіодика, 2012. – 668 с.



Видання підготовлене з нагоди 90-річчя Л. А. Пономаренко – картографа, джерелознавця, дослідника з історичної топографії України та міста Києва, автора понад 500 наукових та науково-популярних праць і статей.

Основою більшості наукових праць Л. А. Пономаренко стала інформація з давніх карт і топографічних описів. Упродовж багатолітніх досліджень Лідія Антонівна систематично вела картографічну картотеку, а також заповнювала картки з краєзнавчими, бібліографічними та іншими спеціальними відомостями. Основна частина краєзнавчої картотеки нині передана до Інституту рукопису Національної бібліотеки України імені В. І. Вернадського (НБУВ), бібліографія з питань геодезії – до Сектору картографії НБУВ. В основу даного видання покладено картографічну частину картотеки, в якій інформація про карти і плани систематизована за тематичним принципом (адміністративні, військові, галузеві, історичні тощо).

Видання складається з двох частин. У першій представлено описи картографічних джерел Інституту рукопису НБУВ, а до другої включено відомості про карти і плани території України в російських архівних та рукописних зібраннях (Російський державний архів давніх актів, м. Москва; Російський державний історичний архів, м. Санкт-Петербург; Російський державний військово-історичний архів, м. Москва; Російський державний архів військово-морського флоту, м. Санкт-Петербург; Санкт-Петербурзький філіал Архіву Російської академії наук; Російська національна бібліотека, м. Санкт-Петербург; Рукописний відділ Бібліотеки Російської академії наук, м. Санкт-Петербург; Картографічний відділ Російського географічного товариства, м. Санкт-Петербург; Російська державна бібліотека, м. Москва;



Державний історичний музей, м. Москва.

Видання розраховане на фахівців у галузі джерелознавства та історії картографії.


Упорядник видання – заслужений економіст України, кандидат економічних наук А. В. Пивовар, великий ентузіаст джерелознавчих досліджень поселень України.

63. Осталецька О.І. Історичні атласи А. Лесажа у фонді сектору картографічних видань НБУВ / О.І. Осталецька // Часопис картографії: зб. наук. пр. – К.: КНУ ім. Тараса Шевченка, 2012. – Вип. 5. – С. 216-220.

64. Цюцюра Л.Ю. Іншомовні картографічні праці С. Рудницького: аналіз та значення / Л.Ю. Цюцюра // Україна: географія цілей та можливостей; зб. наук. пр. – Ніжин: ФОП "Лисенко М.М.", 2012. – Т. 3. – С. 176-179.

65. Konopska B. Wpływ aparatu władzy w latach 1944-1989 na polskie publikacje kartograficzne do użytku powszechnego / B. Konopska // Warszawa, IGIK, 2012. – Seria monograficzna, №16. – 208 s.

Праця присвячена питанню впливу органів польської влади на картографічні твори для широких верств населення у 1944-1989 роках. На основі аналізу документів і опублікованих карт розглянуто спотворення картографічного зображення на картах відкритого користування, що здійснювалось з декларативною метою для національної безпеки. Спотворення на картах для громадськості було узвичаєним підходом у країнах соціалістичного табору.



карт з "мінімумом змісту". У третьому періоді (1964-1989 рр.) влада ввела додаткові правила для обмеження картографічного зображення. Кожний період автор розглядає з трьох позицій: правові й адміністративні підстави перешкод апарату влади в проведенні картографічної діяльності; вплив апарату влади на картографічні інституції та видавництва; втручання апарату влади у зміст карт загального вжитку.

66. Łuczynski J. Obzar Wielkiego Ksiestwa Litewskiego na mapie radziwiłowskiej Tomasza Wakowskiego z 1613 r. w świetle treści kartograficznej i opisowej / J. Łuczynski // Biblioteka Polskiego Przeglądu Kartograficznego. – Warszawa, 2012. – Т. 3. – С. 9-25.

© Р. І. Сосса, О. М. Федунків

